

MARZO DE 2024

CARACTERÍSTICAS DEMOGRÁFICAS Y SOCIOECONÓMICAS COMUNA DE CAUQUENES

DEMOGRAFÍA

CARACTERÍSTICAS GENERALES

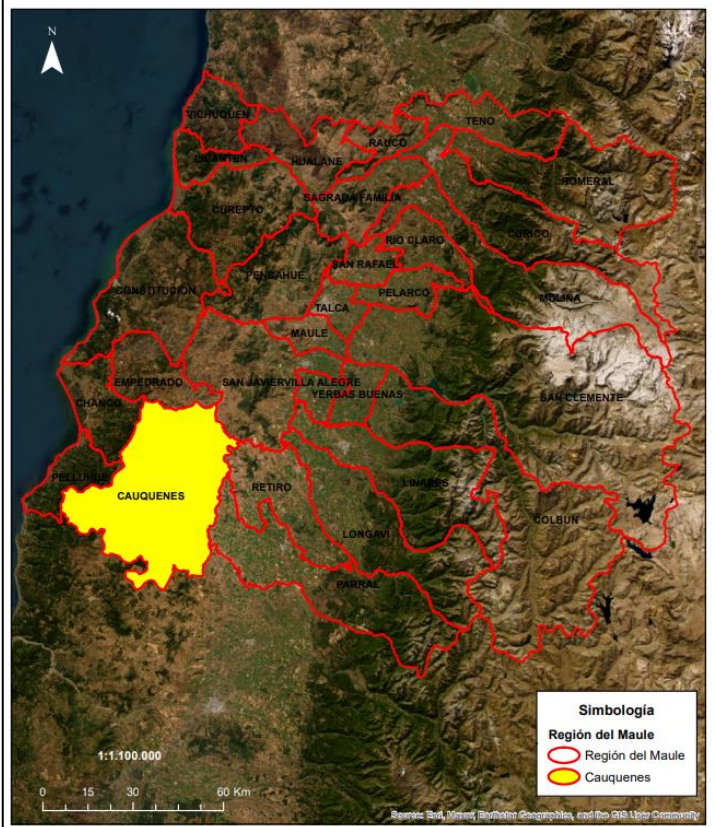
La comuna se ubica en la región del Maule, provincia de Cauquenes. Posee una superficie de 2.126 km². Dista 394 kilómetros de Santiago. Limita al norte con las comunas de Empedrado y San Javier, al oeste con Chanco y Pelluhue, al este con Retito y Parral y al sur con la región del Ñuble (<https://lc.cx/pdVnbG>).

HISTORIA DE LA COMUNA

Cauquenes, fundada en 1740, fue durante décadas solo un pequeño asentamiento de unos cincuenta habitantes. Su nombramiento como ciudad y como capital provincial del Maule en la época republicana, así como el auge de la producción triguera y el arribo del ferrocarril, fueron factores que impulsaron un mayor desarrollo, aunque siempre a la zaga del puerto de Constitución (<https://lc.cx/QyWas9>).

Hacia 1870 medía 1.200 metros de oriente a poniente, y 750 de norte a sur. Tenía 50 manzanas con 400 casas y dos plazas públicas, llamadas Nueva y Vieja. Contaba con solo un mercado público. Para entonces, el departamento de Cauquenes tenía 67 mil habitantes. Poco después se instalaron nuevas obras públicas, como agua potable, alcantarillado y luz eléctrica, así como la pavimentación de algunas calles céntricas (<https://lc.cx/QyWas9>).

LOCALIZACIÓN COMUNA DE CAUQUENES, REGIÓN DEL MAULE



Límite comunal Cauquenes

Fuente: Elaborado a partir de la División Política Administrativa de la Subsecretaría de Desarrollo Regional y Administrativo (2023).

POBLACIÓN

De acuerdo con el Censo de Población y Vivienda realizado en 2017, la comuna posee un total de 40.441 habitantes, de los cuales 7.327 corresponden a población rural, es decir alrededor de un 18% de la población total (Biblioteca del Congreso Nacional, 2023).

Tabla 1: Comparación Población total 2017 y proyecciones 2023. Comuna de Cauquenes

Unidad Territorial	Población Total 2017	Proyección Población Total 2023	% de variación
Cauquenes	40.441	44.389	9,8

Fuente: Elaborado a partir de resultados del Censo de Población y Vivienda 2017 y proyecciones 2023, Instituto Nacional de Estadísticas (2017), Biblioteca del Congreso Nacional (2023).

En la tabla anterior se puede apreciar la población del año 2017 y la proyectada al año 2023 por el Instituto Nacional de Estadísticas (INE).

Según las proyecciones del INE para el año 2023, en lo referente a población desagregada por sexo, se proyectó un aumento de la población de mujeres con respecto al año 2017 de aproximadamente un 8% (Biblioteca del Congreso Nacional, Reportes Comunales, 2023).

Tabla 2: Población por sexo e índice de masculinidad. Comuna de Cauquenes

Unidad territorial	Año 2017		Proyección año 2023		Índice de masculinidad	
	Hombres	Mujeres	Hombres	Mujeres	2017	2023
Cauquenes	19.314	21.127	21.595	22.794	91,4	94,7

Fuente: Realizado a partir de resultados del Censo de Población y Vivienda 2017 y proyecciones 2023, Instituto Nacional de Estadísticas (2017), Biblioteca del Congreso Nacional (2023).



Población por sexo 2017 y proyección 2023, comuna de Cauquenes

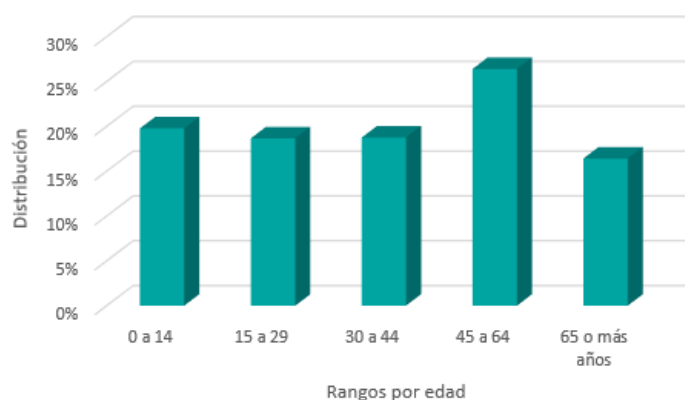
Fuente: Desarrollado a partir de resultados del Censo de Población y Vivienda 2017 y proyecciones 2023, Instituto Nacional de Estadísticas (2017), Biblioteca del Congreso Nacional (2023).

Tabla 3: Distribución de la población por rango etario. Comuna de Cauquenes

Rango de edad	Total	Distribución por grupos de edad (%)
0 a 14	7.997	20
15 a 29	7.546	19
30 a 44	7.585	19
45 a 64	10.677	26
65 o más años	6.636	16

Fuente: Elaborado a partir de resultados del Censo de Población y Vivienda 2017, Instituto Nacional de Estadísticas (INE), Biblioteca del Congreso Nacional (2023).

La mayor parte de la población se distribuye ente los 45 a 64 años.



Distribución de la población por rango de edad. Comuna de Cauquenes

Fuente: Confeccionado a partir de resultados Censo de Población y Vivienda 2017, Instituto Nacional de Estadísticas (2017).

De acuerdo con el Censo de Población del 2017, aproximadamente un 3% de los habitantes de Cauquenes declaró pertenecer a algún pueblo originario, de los cuales la mayoría descende de la etnia mapuche, representando un 2,6% de la población total comunal de ese año. Por otro lado, el 0,4% de la población corresponde a inmigrantes internacionales (Biblioteca Congreso Nacional, Reportes comunales 2017).

INDICADORES ECONÓMICOS Y SOCIALES

EMPRESAS

En el año 2021, la comuna de Cauquenes contaba con 3.460 empresas, de las cuales en su mayoría fueron *microempresas* representando aproximadamente un 68% del total con 2.364 empresas, seguida por las *pequeñas empresas* con 425 unidades lo que se traduce en un 12% del total de empresas (Biblioteca del Congreso Nacional, 2023).

A continuación, se presenta el número de empresas de acuerdo con los principales rubros clasificados por el Servicio de Impuestos Internos:

Tabla 4: Número de empresas según rubro económico año 2021. Comuna de Cauquenes

Rubro	N°
Comercio al por mayor y al por menor; reparación de vehículos automotores y motocicletas	1.206
Agricultura, ganadería, silvicultura y pesca	767
Transporte y almacenamiento	376
Industria manufacturera	241
Construcción	177
Actividades de alojamiento y servicios de comida	170
Otras actividades de servicios	150
Actividades profesionales, científicas y técnicas	77
Actividades de servicios administrativos y de apoyo	71
Actividades de atención de la salud humana y de asistencia social	49
Actividades inmobiliarias	37
Actividades artísticas, de entretenimiento y recreativas	32
Enseñanza	25
Explotación de minas y canteras	24
Otras	58

Fuente: Desarrollado a partir de la Biblioteca del Congreso Nacional, Reportes Comunes (2023).

TRABAJADORES DEPENDIENTES

La fuerza laboral ha tenido un decrecimiento anual como se puede apreciar en la siguiente tabla:

Tabla 5: Número de trabajadores según tamaño de empresa. Comuna de Cauquenes

Tamaño empresa	2019	2020	2021
Micro	1.197	1.171	1.261
Pequeña	3.662	2.903	2.810
Mediana	1.294	1.470	1.294
Grande	42	271	439
Sin venta/sin información	2.158	2.162	2.113
Total	8.353	7.977	7.917

Fuente: Elaborado a partir de la Biblioteca del Congreso Nacional, Reportes Comunes (2023).

Los rubros que concentraron el mayor número de trabajadores al año 2021 fueron: Agricultura, ganadería, silvicultura y pesca; administración pública y defensa; planes de seguridad social de afiliación obligatoria; y comercio al por mayor y al por menor; reparación de vehículos automotores y motocicletas, abarcando el 34%, 23% y 12% del total de trabajadores respectivamente (Biblioteca del Congreso Nacional, 2023).

SERVICIOS BÁSICOS

Hablar de servicios básicos es referirse fundamentalmente, en el caso de las áreas urbanas, al acceso de los hogares al agua potable procedente de la red pública o sistema de distribución proveniente de fuentes subterráneas o superficiales (pozo o noria, río, vertiente, lago o estero, camión aljibe). En las áreas rurales se relaciona con aquellos hogares que posean una llave fuera de la vivienda y/o disponibilidad de servicio de eliminación de aguas servidas (solución diferente a W.C conectado a alcantarillado o fosa séptica) (Biblioteca del Congreso Nacional, Reportes Comunales, 2023).

Las personas carentes de servicios básicos en la comuna de Cauquenes a junio del 2022 corresponden a un promedio de 13,3% de la población. Por otro lado, para el mismo período el porcentaje de hogares en situación de hacinamiento fue del 10,7% (Biblioteca del Congreso Nacional, 2023).

TASA DE POBREZA POR INGRESOS

De la encuesta de Caracterización Socioeconómica (CASEN) se puede determinar el porcentaje de “pobreza por ingresos”, el que considera en situación de pobreza a aquellos hogares cuyos ingresos son inferiores al mínimo establecido para satisfacer las necesidades básicas de sus miembros, y en situación de pobreza extrema a aquellos hogares cuyos ingresos son inferiores al mínimo establecido para satisfacer las necesidades alimentarias de sus miembros (Biblioteca del Congreso Nacional, 2021).

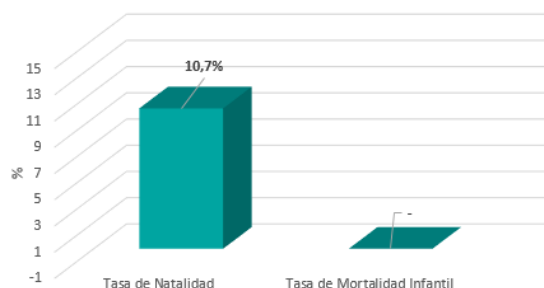
En la comuna los resultados de la encuesta CASEN 2017, indican un 20% de pobreza por ingresos, variable que disminuye a 13,1% de acuerdo con la misma encuesta en el año 2020 (Biblioteca del Congreso Nacional, 2023).

INDICADORES DE SALUD

NATALIDAD Y MORTALIDAD INFANTIL

La tasa de natalidad corresponde al número de nacidos vivos por 1.000 habitantes en un determinado año y la tasa de mortalidad infantil corresponde al número de defunciones de niños menores de 1 año por 1.000 nacidos vivos (Biblioteca del Congreso Nacional, 2023).

Para comparar los porcentajes de natalidad y mortalidad infantil al año 2019 se presenta el siguiente gráfico:



Tasa de Natalidad y Mortalidad Infantil 2019. Comuna de Cauquenes
Fuente: Elaborado a partir de información de reportes comunales de la Biblioteca del Congreso Nacional, 2023.

La tasa de mortalidad infantil no se encuentra informada para el periodo.

ESTABLECIMIENTOS DE SALUD

De acuerdo con el Departamento de Estadísticas e Información de Salud (DEIS) del Ministerio de Salud, Cauquenes cuenta con 25 establecimientos de salud al 3 de enero del 2023.

Tabla 6: Establecimientos de salud año 2023. Comuna de Cauquenes

Establecimiento	N°
Centro Comunitario de Salud Familiar	2
Centro de Diálisis	1
Centro de Salud Familiar	2
Centro de Salud Privado	4
Centro Médico y Dental	1
Hospital	1
Posta de Salud Rural	11
Servicio de Atención Primaria de Urgencia de Alta Resolutividad	1
Servicio Médico Legal	1
Vacunatorio	1

Fuente: Desarrollado a partir de la Biblioteca del Congreso Nacional, Estadísticas territoriales (2023).

La población comunal inscrita validada en Servicios de Salud Municipal al año 2021 fue de 38.024 personas (Biblioteca del Congreso Nacional, 2023)

BIBLIOGRAFÍA

Biblioteca Del Congreso Nacional. (2017).
Cauquenes. Reporte comunal.
<https://www.bcn.cl/siit/reportescomunales/comunas v.html?anno=2017&idcom=7201>

Biblioteca Del Congreso Nacional. (2023).
Cauquenes. Reporte comunal.
<https://www.bcn.cl/siit/reportescomunales/comunas v.html?anno=2023&idcom=7201>

Memoria Chilena
<https://www.memoriachilena.gob.cl/602/w3-article-92741.html>

Subsecretaría de Desarrollo Regional y Administrativo
<https://www.subdere.gov.cl/divisi%C3%B3n-administrativa-de-chile/gobierno-regional-del-maule/provincia-de-cauquenes/cauquenes#:~:text=Cauquenes%20pertenece%20a%20la%20Provincia,mujeres%20y%2020.092%20son%20hombres.>