

DICIEMBRE DE 2022

CARACTERÍSTICAS DEMOGRÁFICAS Y SOCIOECONÓMICAS COMUNA DE TIMAUKEL

DEMOGRAFÍA

CARACTERÍSTICAS GENERALES

Timaukel es la comuna más austral de la provincia de Tierra del Fuego, en la Región de Magallanes. Tiene una superficie de 12.850 km², lo que corresponde al 60% de la superficie provincial total (Municipalidad de Timaukel, 2021).

Tiene una frontera de casi 100 kilómetros con Argentina y la construcción de caminos a través de ella es crítica para permitir la integración territorial de la región de Magallanes por vía terrestre. Es una comuna eminentemente rural, que no cuenta con áreas urbanas, y donde un 57% de su territorio corresponde a áreas silvestres protegidas por el Estado o protegidas por entidades privadas (Municipalidad de Timaukel, 2021).

Actualmente Timaukel posee 9 caseríos asociados a cascos estancieros, entre los cuales el de mayor complejidad y desarrollo es Villa Cameron (Municipalidad de Timaukel, 2021).

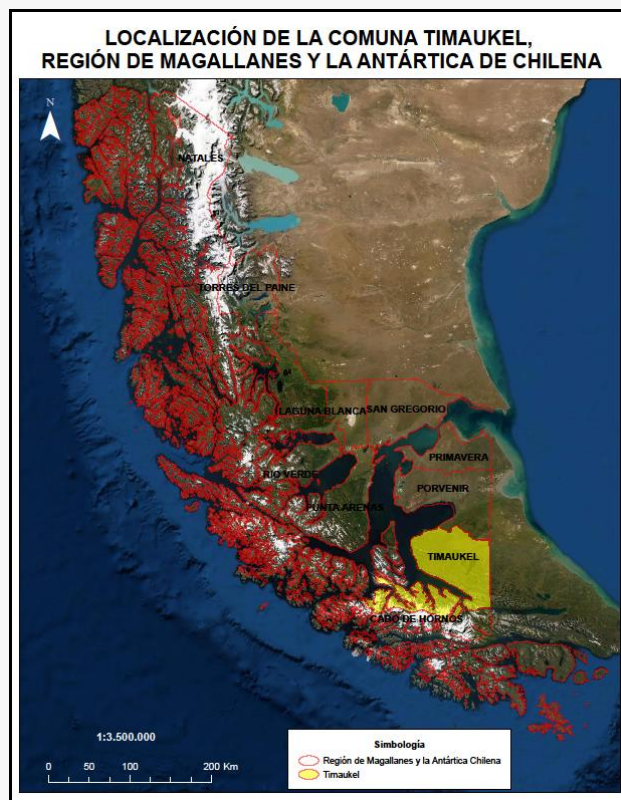
HISTORIA DE LA COMUNA

El nombre «Timaukel» proviene de la voz indígena Temáukel, que quiere decir el «Supremo Hacedor» en la lengua selk'nam, y se refiere a la principal deidad de dicha cultura (Municipalidad de Timaukel).

El territorio de Timaukel fue poblado, desde tiempos precolombinos, por el pueblo selk'nam, que utilizaban sus praderas como sitio de caza de guanacos. Sin embargo, la llegada de colonos europeos y chilenos desde la segunda mitad del siglo XIX y el desarrollo de la actividad ganadera, fue mermando drásticamente la población originaria (Municipalidad de Timaukel).

La comuna, antiguamente llamada Bahía Inútil, fue creada el 30 de diciembre de 1927. La reformulación comunal del 26 de octubre de 1979 modificó los límites comunales y creó la comuna de Timaukel y en 1988 se trasladó la capital comunal desde Timaukel a Villa Cameron, localidad fundada en honor al administrador de la estancia Caleta Josefina, propiedad de la Sociedad Explotadora de Tierra del Fuego, el neozelandés Alexander A. Cameron, quien es sindicado

como uno de los responsables del exterminio del pueblo selknam (Municipalidad de Timaukel).



Límite comunal Timaukel

Fuente: elaborado a partir de límites pertenecientes al Centro de Información de Recursos Naturales (2012).

POBLACIÓN

De acuerdo con el Censo de Población y Vivienda realizado en el año 2017, la comuna de Timaukel posee un total de 405 habitantes, de los cuales el 100% corresponden a población rural (Biblioteca del Congreso Nacional, 2021).

Tabla 1: Comparación Población total 2017 y proyecciones 2021. Comuna de Timaukel

Unidad Territorial	Población Total 2017	Población Total 2021	% de variación
Timaukel	405	281	-30,62

Fuente: elaborado a partir de resultados Censo de Población y Vivienda 2017 y proyecciones 2021, Instituto Nacional de Estadísticas (2017).

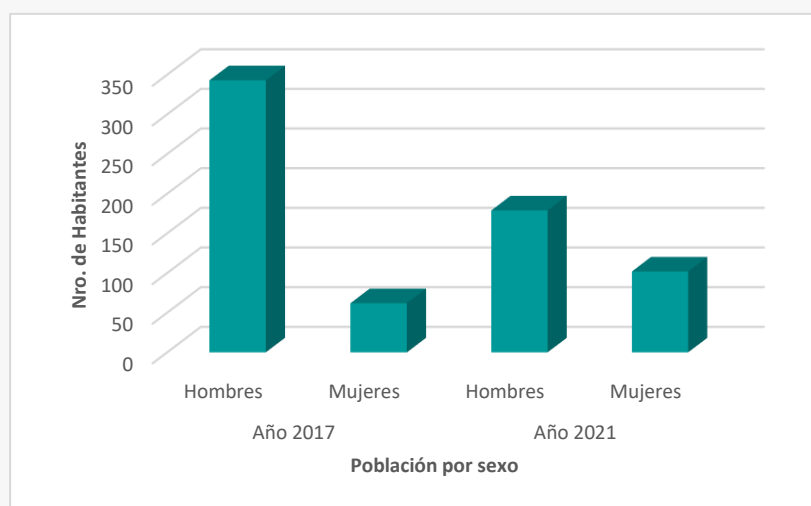
En la tabla anterior se puede apreciar la población del año 2017 y la proyectada al año 2021 por el Instituto Nacional de Estadísticas (INE).

Según las proyecciones que el INE realizó para el año 2021, en lo referente a población desagregada por sexo, se predijo un aumento de la población de mujeres con respecto al año 2017 de aproximadamente un 64% (Biblioteca del Congreso Nacional, Reportes Comunales, 2017).

Tabla 2: Población por sexo e índice de masculinidad. Comuna de Timaukel

Unidad territorial	Año 2017		Año 2021		Índice de masculinidad	
	Hombres	Mujeres	Hombres	Mujeres	2017	2021
Timaukel	343	62	179	102	553,23	175,49

Fuente: elaborado a partir de resultados Censos de Población y Vivienda 2017 y proyecciones 2021, Instituto Nacional de Estadísticas (2017), Biblioteca del Congreso Nacional (2021).



Población por sexo 2017 y proyección 2021, comuna de Timaukel

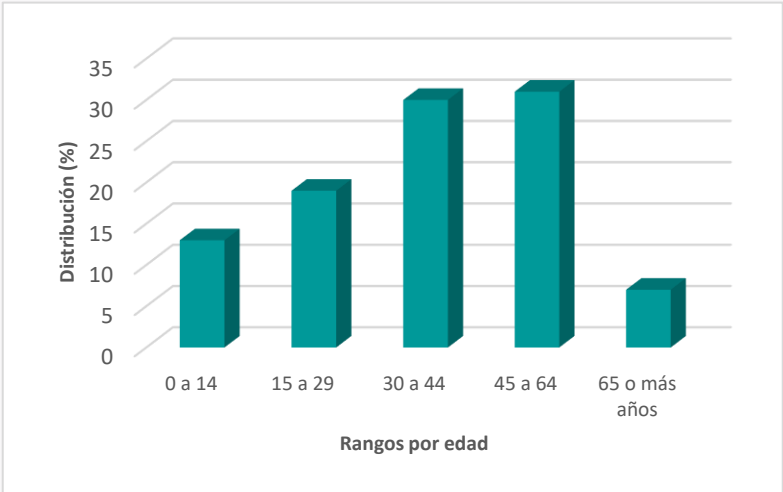
Fuente: elaborado a partir de resultados Censo de Población y Vivienda 2017 y proyecciones 2021, Instituto Nacional de Estadísticas (2017).

La distribución del rango etario entre los 0 y 14 y los 45 a 64 años tiene un crecimiento exponencial, sin embargo, la mayor concentración de población se encuentra entre los habitantes de 30 y 44 años y 45 y 64.

Tabla 3: Distribución de la población por rango etario. Comuna de Timaukel

Rango de edad	Total	Distribución por grupos de edad (%)
0 a 14	28	13
15 a 29	90	19
30 a 44	117	30
45 a 64	145	31
65 o más años	25	7

Fuente: elaborado a partir de resultados Censo de Población y Vivienda 2017, Instituto Nacional de Estadísticas (INE), Biblioteca del Congreso Nacional (2021).



Distribución de la población por rango de edad. Comuna de Timaukel

Fuente: elaborado a partir de resultados Censo de Población y Vivienda 2017, Instituto Nacional de Estadísticas (2017).

De acuerdo con el Censo de Población del 2017, aproximadamente un 19,9% de los habitantes de Timaukel declaró pertenecer a algún pueblo originario, de los cuales la mayoría descende de la etnia mapuche, representando un 19,1% de la población total comunal de ese año (Biblioteca Congreso Nacional, Reportes comunales 2017).

INDICADORES ECONÓMICOS Y SOCIALES

EMPRESAS

En el año 2019, la comuna de Timaukel contaba con 30 empresas, de las cuales en su mayoría fueron microempresas, representando aproximadamente un 67% del total con 20 unidades, le siguen aquellas sin ventas/sin información con 5 unidades representando un 17% del total de empresas (Biblioteca del Congreso Nacional, 2021).

A continuación, se presenta el número de empresas de acuerdo con los principales rubros clasificados por el Servicio de Impuestos Internos:

Tabla 4: Número de empresas según rubro económico año 2019. Comuna de Timaukel

Rubro	N°
Comercio al por mayor y al por menor; reparación de vehículos automotores y motocicletas	2
Transporte y almacenamiento	0
Agricultura, ganadería, silvicultura y pesca	10
Actividades de alojamiento y de servicio de comidas	7
Industria manufacturera	1
Construcción	2
Enseñanza	0
Otras actividades de servicios	4
Suministro de agua; evacuación de aguas residuales, gestión de desechos y descontaminación	0
Otras	4

Fuente: elaborado a partir de la Biblioteca del Congreso Nacional, Reportes Comunes (2021).

TRABAJADORES

La fuerza laboral ha tenido un comportamiento heterogéneo anual, como se puede apreciar en la siguiente tabla:

Tabla 5: Número de trabajadores según tamaño de empresa. Comuna de Timaukel

Tamaño empresa	2017	2018	2019
Micro	19	18	34
Pequeña	11	1	0
Mediana	29	30	29
Grande	140	139	123
Sin venta/sin información	55	68	54
Total	254	256	240

Fuente: elaborado a partir de la Biblioteca del Congreso Nacional, Reportes Comunes (2021).

Los rubros que concentraron el mayor número de trabajadores al año 2019 fueron: Industria manufacturera; Administración pública y defensa; planes de seguridad social de afiliación obligatoria; y Agricultura, ganadería, silvicultura y pesca representando aproximadamente el 51%, 23% y 15% del total de trabajadores respectivamente (Biblioteca del Congreso Nacional, 2021).

SERVICIOS BÁSICOS

Hablar de servicios básicos es referirse fundamentalmente, en el caso de las áreas urbanas, al acceso de los hogares al agua potable procedente de la red pública o sistema de distribución proveniente de fuentes subterráneas o superficiales (pozo o noria, río, vertiente, lago o estero, camión aljibe). En las áreas rurales se relaciona con aquellos hogares que posean una llave fuera de la vivienda y/o disponibilidad de servicio de eliminación de aguas servidas (solución diferente a W.C conectado a alcantarillado o fosa séptica) (Biblioteca del Congreso Nacional, Reportes Comunales).

Las personas carentes de servicios básicos en la comuna de Timaukel al año 2020 corresponden a un promedio de 36,9% de la población. Por otro lado, para el mismo año el porcentaje de hogares en situación de hacinamiento fue del 11% (Biblioteca del Congreso Nacional, 2021).

TASA DE POBREZA POR INGRESOS

De la encuesta de Caracterización socioeconómica (CASEN) realizada el 2017 se puede determinar el porcentaje de pobreza por ingresos y la multidimensional.

El concepto de “Pobreza por ingresos”, considera en situación de pobreza a aquellos hogares cuyos ingresos son inferiores al mínimo establecido para satisfacer las necesidades básicas de sus miembros, y en situación de pobreza extrema a aquellos hogares cuyos ingresos son inferiores al mínimo establecido para satisfacer las necesidades alimentarias de sus miembros (Biblioteca del Congreso Nacional, 2021).

La pobreza multidimensional, identifica múltiples carencias a nivel de los hogares y las personas en los ámbitos de la salud, educación y nivel de vida. Cada miembro de una familia es clasificado como pobre o no pobre en función del número de carencias que experimente su hogar (Biblioteca del Congreso Nacional, 2021).

Dado lo anteriormente mencionado, la comuna según los resultados de la encuesta CASEN 2017, posee un 0,4% de pobreza por ingresos y un 0,62% de pobreza multidimensional (Biblioteca del Congreso Nacional, 2021).

INDICADORES DE SALUD

NATALIDAD Y MORTALIDAD INFANTIL

La tasa de natalidad corresponde al número de nacidos vivos por 1.000 habitantes en un determinado año. En el caso de Timaukel el índice al 2019 corresponde a 7,1 de acuerdo con las estadísticas vitales de la Biblioteca del Congreso Nacional (2021).

En cuanto a la mortalidad infantil al año 2016, en la comuna no se registraron defunciones de niños menores de 1 año por 1.000 nacidos vivos.

ESTABLECIMIENTOS DE SALUD

De acuerdo con el Departamento de Estadísticas e Información de Salud (DEIS) del Ministerio de Salud (2021), Timaukel posee 1 establecimiento de salud a diciembre del 2020.

Tabla 6: Establecimientos de salud año 2020. Comuna de Timaukel

Establecimiento	N°
Posta de Salud Rural (PSR)	1

Fuente: elaborado a partir de la Biblioteca del Congreso Nacional, Reportes Comunales (2021).

BIBLIOGRAFÍA

Biblioteca Del Congreso Nacional. (2017). *Timaukel. Reporte comunal*.
https://www.bcn.cl/siit/reportescomunales/comunas_v.html?anno=2017&idcom=12303

Biblioteca Del Congreso Nacional. (2021). *Timaukel. Reporte comunal*.
https://www.bcn.cl/siit/reportescomunales/comunas_v.html?anno=2021&idcom=12303

Biblioteca Del Congreso Nacional. (2021). *Estadísticas Territoriales. Estadísticas Vitales*.
<https://www.bcn.cl/siit/estadisticasterritoriales/resultados-de-busqueda?categoria=estadisticas-vitales>

Biblioteca Del Congreso Nacional. (2021). *Estadísticas Territoriales. Demográficas*.
<https://www.bcn.cl/siit/estadisticasterritoriales/estadisticas?categoria=demograficos>

Municipalidad de Timaukel.
<https://www.munitimaukel.cl/sobre-la-comuna/>

Municipalidad de Timaukel. (2021). *Actualización, Prosecución y Tramitación Plan Regulador de la Comunal de Timaukel. Etapa 1 Diagnóstico, Subetapa 1.3 Diagnóstico Integrado Resumen Ejecutivo Edición 3*.
https://www.munitimaukel.cl/wp-content/uploads/2022/01/PRC_Timaukel_Resumen-Ejecutivo-1.pdf