

NOVIEMBRE DE 2022

ATRATIVOS TURÍSTICOS COMUNA DELAGO VERDE

ATRATIVOS TURÍSTICOS

LAGO VERDE

Este poblado está localizado al noroeste de la Región de Aysén, a 343 kilómetros de Coyhaique, y cuenta con cerca de 1.000 habitantes. Este destino turístico ofrece imperdibles visitas del lago que da nombre al pueblo: “Lago Verde”, además, invita a recorrer sus playas y senderos donde es posible admirar la exuberante naturaleza del lugar. También, se pueden encontrar interesantes pinturas rupestres en los alrededores del pueblo (Todo Patagonia, 2022).

Esta comuna forma parte de la Cuenca del Palena-Queulat, un territorio aún inexplorado que reúne bosques muy verdes y cuencas de aguas muy puras con la posibilidad de acceder a senderos, ríos, lagos y mar practicando todo tipo de actividades en contacto con su exuberante naturaleza (Interpatagonia, 2022).

Se accede al pueblo de Lago Verde desde La Junta tomando la ruta X-10 a la altura del puente colgante sobre el río Rosselot. Hay que transitar unos 70 kilómetros desde ese punto para llegar hasta su planta urbana (Interpatagonia, 2022).



Lago Verde. Fuente: <https://bit.ly/3QOevVS>

RÍO CISNES

El río Cisnes (o Frías) nace en la vertiente occidental de la meseta patagónica, se extiende por 160 kilómetros en dirección oeste-este. Su cuenca, relativamente angosta, cubre 5.196 km². En su curso superior se encuentra el pequeño poblado de La Tapera, y la Estancia Cisnes, dedicada casi exclusivamente al ganado ovino. Siguiendo su curso hacia el Pacífico, el río se estrecha hasta pasar por el cañón La Garganta donde el angosto cauce se abre paso entre grandes farellones rocosos. Unos kilómetros más abajo el valle se amplía formando las planicies Cisne Medio. Recibe la descarga del lago Las Torres. Luego de una nueva angostura, que tiene su punto más escénico en el farellón Piedra del Gato (Servicio Nacional de Turismo, 2012).

RÍO FIGUEROA


Forma parte de la cuenca del río Palena, del cual es el afluente más austral. El lago Verde da origen al río Figueroa. Tiene una extensión de 61 kilómetros. hasta su desembocadura en el lago Rosselot. Partiendo por el oeste se puede observar el bosque siempreverde, compuesto por coigüe, coigüe de Magallanes, coigüe de Chiloé, mañío macho, mañío hembra, tepa, ciruelillo y maqui. Entre las especies de fauna resaltan el jabalí, la güiña, el puma y el cóndor. Es un territorio ideal para hacer turismo aventura, pesca, caminatas, kayak y rafting. En esta ruta existen cuatro miradores que permiten detenerse sin riesgos para observar y fotografiar las variedades de especies arbóreas naturales de la región (Servicio Nacional de Turismo, 2012).



Río Figueroa. Fuente: <https://bit.ly/3PLTDqF>

RESERVA NACIONAL LAGO CARLOTA

Con una superficie que alcanza las 18.060 hectáreas, la Reserva Lago Carlota tiene un tipo vegetacional de Estepa Patagónica y Bosque Caducifolio de Aysén, con protagonismo de la lenga, y una fauna única, con notable presencia del jabalí. Entre los principales atributos de esta Reserva podemos señalar la belleza escénica, la resistencia del ambiente a los diversos impactos ambientales y el acceso expedito, todo lo cual aporta para que el visitante pueda disfrutar de su recorrido por esta hermosa área protegida que cuenta con senderos de interpretación, lugares habilitados para navegar y pescar, además de tener una zona especial para realizar camping (Servicio Nacional de Turismo, 2012).



Reserva Nacional Lago Carlota. Fuente: <https://bit.ly/3woLuld>

RESERVA NACIONAL LAGO LAS TORRES

La Reserva Nacional Lago las Torres cubre un total de 16.516 hectáreas. Está compuesta por profundos valles glaciales y sectores de cumbres muy escarpadas y rocosas las que la mayor parte del año están cubiertas de nieve dejando entrever solamente las cimas escarpadas. La flora es diversa, siendo bosques siempreverdes en los sectores más bajos, mientras que en los lugares más altos podemos encontrar bosques de lengas. Además, se pueden apreciar arbustos como el calafate, el chilco y la quila. En lo que respecta a la fauna, podemos encontrar el pudú, el chucao, la guiña, torcazas, copio y nutria de río (Servicio Nacional de Turismo, 2012).



Reserva Nacional Lago Las Torres. Fuente: <https://bit.ly/3QOBiRq>

CAMINO LA JUNTA- LAGO VERDE

Ruta transversal al camino Austral que comunicas las localidades de La Junta con Lago Verde en una longitud de 74 km donde se puede observar la transición del paisaje de montaña a pampa. Esta ruta bordea el río Figueroa en gran parte de su extensión lo que genera atractivas vistas panorámicas en cuyos lugares se han instalado miradores (Servicio Nacional de Turismo, 2012).



Camino La Junta-Lago Verde. Fuente: <https://bit.ly/3Kjo4tp>

VILLA AMENGUAL


Se localiza en el sector denominado Cisne Medio. Es una villa que se funda como consecuencia de la apertura del camino longitudinal austral. Su principal atractivo lo constituye la cercanía al río Cisnes y como localidad prestadora de servicios de alojamiento y alimentación para los flujos turísticos que se desplazan por el camino austral (Servicio Nacional de Turismo, 2012).



Villa Amengual. Fuente: <https://bit.ly/3TaOgun>

VILLA LA TAPERA

Esta villa se localiza en el sector denominado Alto Río Cisnes. Su economía gira en torno a la ganadería ovina y la mayor parte de su población trabaja en la Estancia Río Cisnes, propietaria de los terrenos aledaños. Su acceso se realiza por un camino transversal al camino austral, hacia el paso Appeleg. El paisaje es de pampa patagónica. Actualmente cuenta con servicios básicos de alojamiento y alimentación (SERNATUR, 2012).



Villa La Tapera. Fuente: <https://bit.ly/3dLov3z>

ESTANCIA RÍO CISNES

Comienza su instalación en la década de 1920 llamándose Sociedad Ganadera Cisnes. Sus terrenos bordean las 150.000 has. Son característicos sus galpones de esquila y antiguas construcciones. Hoy la Estancia cuenta con un número aproximado de 40.000 ovinos y su producción es cárnica y lanar (Servicio Nacional de Turismo, 2012).

La Estancia Río Cisnes nace de la concesión otorgada por el Estado a Joaquín Rodríguez Bravo y Antonio Allende en 1903, quienes traspasan los derechos a la Anglo-Chilean Pastoral Company, una sociedad ganadera formada para explotar dichas tierras concesionadas. Así, en 1904 comienza a levantarse la infraestructura inicial para la crianza de ganado ovino. La Casona está construida en albañilería de ladrillo y piedra, piso de madera y cubierta de zinc, y sus muros son de adobe cubiertos con arpillera y papel de diario. Durante la reforma Agraria, iniciada en 1968, la Casona pasó a ser parte del Ministerio de Educación, siendo utilizada como escuela. Posteriormente pasó a manos de la Municipalidad de Lago Verde, albergó las funciones de posta y hospedaje. Actualmente se encuentra deshabitada y, junto a otras áreas de la estancia, está bajo la administración del Ministerio de Bienes Nacionales (Consejo de Monumentos Nacionales de Chile, 2022).



Estancia Río Cisnes. Fuente: <https://bit.ly/3wq7r9O>

PINTURA RUPESTRE

En los alrededores de la Localidad de Lago Verde, se encuentran vestigios de punturas rupestres, para habitada en un pasado lejano por indios tehuelches (InterPatagonia, 2022). Estas pinturas Se atribuyen a etnias desconocidas, comunidades que habrían dominado esta zona, ya que se tenía visión muy amplia desde ese punto. Quizá cazadores que se trasladaban de un lugar a otro buscando sus presas. Posteriormente, los indios tehuelches ocuparon el lugar (InterPatagonia, 2022).

Pruebas de carbono-14 estiman que las pinturas tienen 9.000 años Cal. AP; se asemejan a otras encontradas en Puerto Ibáñez, al sur de Chile (InterPatagonia, 2022).



Pintura Rupestre (<https://bit.ly/2T1cAUL>)

CELEBRACIONES ESPECIALES, FIESTAS RELIGIOSAS Y POPULARES

FESTIVAL INTERNACIONAL DEL CABALLO VILLA LA TAPERA

En la última semana de enero, se lleva a cabo este festival, realizado en virtud de un reconocimiento que hace la comunidad a este primer medio de transporte y trabajo que utilizó el Pionero y el Colono que llegó a estas tierras y que permitió el desarrollo de cada una de sus comunas (Servicio Nacional de Turismo, 2012).



Festival Internacional del Caballo Villa La Tapera.

Fuente: <https://bit.ly/3pDGnjz>

FESTIVAL INTERNACIONAL DE JINETEADAS Y FIESTA DE LA CARRETERA AUSTRAL

Durante la segunda semana de enero, se realiza esta fiesta, que durante tres días participan músicos nacionales e internacionales. Se caracteriza por Jineteadas, muestra gastronómica, festival de Música, muestra de cervezas regionales, juegos típicos (Servicio Nacional de Turismo, 2012SERNATUR, 2012).



Festival Internacional de Jineteadas y Fiesta de la Carretera

Austral. Fuente: <https://bit.ly/3pJHaiM>

FESTIVAL INTERNACIONAL DE JINETEADAS Y FESTIVAL COSTUMBRISTA


Durante la segunda semana de febrero se realiza este festival, es un encuentro con una duración de dos días organizado por la Municipalidad, incluye: actividades campestres, tradiciones y costumbres gauchas, como jineteadas, música regional, y payadores. Destaca la presencia de músicos de reconocida trayectoria a nivel nacional e internacional (Servicio Nacional de Turismo, 2012).



Festival Internacional de Jineteadas y Festival Constumbrista. Fuente: <https://bit.ly/3T65WYd>

SEMANA LAGOVERDINA

Se lleva a cabo la segunda semana de febrero. Esta celebración se destaca por las Jineteadas Internacionales, con participante de Argentina y Uruguay, la presencia de Payadores, Muestra gastronómica y puntos de venta con Asado de Jabalí. Fiesta y Baile con orquesta en vivo de música regional, y músicos de nivel nacional o internacional (Servicio Nacional de Turismo, 2012).



Semana Lagoverdina. Fuente: <https://bit.ly/3QLW5VB>

BIBLIOGRAFÍA

Consejo de Monumentos Nacional de Chile (CMN).
(2022)

<https://www.monumentos.gob.cl/monumentos/monumentos-historicos/casona-fundacional-estancia-alto-rio-cisnes>

InterPatagonia (2022).

<https://www.interpatagonia.com/lagoverde/>

InterPatagonia (2022).

<https://www.interpatagonia.com/lagoverde/pinturas-rupestres-lago-verde.html>

Servicio Nacional de Turismo (SERNATUR) (2012).

Ficha de atractivos turísticos de la Región de Aysén.

<https://www.sernatur.cl/wp-content/uploads/2018/09/REGION-DE-AYSEN-DEL-GENERAL-CARLOS-IBAN%CC%83EZ-DEL-CAMPO.pdf>

Todo Patagonia (2022).

<https://www.todopatagonia.cl/lago-verde/>