

SEPTIEMBRE DE 2022

CARACTERÍSTICAS DEMOGRÁFICAS Y SOCIOECONÓMICAS COMUNA DE QUINTERO

DEMOGRAFÍA

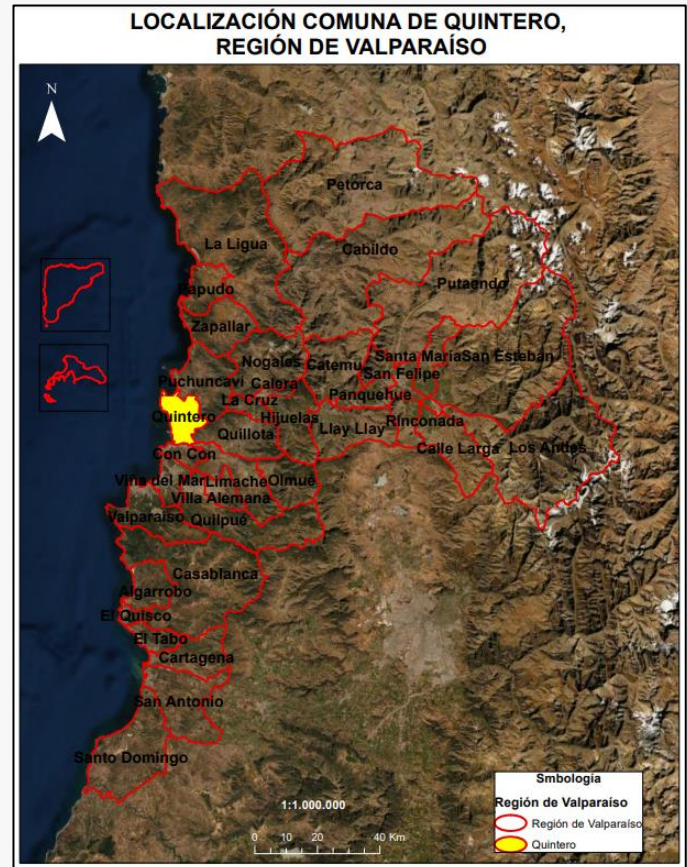
CARACTERÍSTICAS GENERALES

Quintero se ubica en la región de Valparaíso, a 50 kilómetros del puerto de Valparaíso y 41 kilómetros de Viña del Mar. Posee una superficie de 148 km². Su mayor encanto son las 16 playas que la conforman, adecuadas para el yatching, natación, pesca y esquí acuático (Subsecretaría de Desarrollo Regional y Administrativo, 2022).

HISTORIA DE LA COMUNA

Los orígenes de Quintero se remontan a 1536, cuando llega el navegante andaluz Alonso de Quintero en la nave Santiaguillo. Gracias a la ayuda de un traductor Inca, quien le dijo que en la cima del cerro más alto (Cerro Mauco), verían un fuerte en la cima, punto que acordaron él y Diego de Almagro para juntarse. Así ésta fue llamada "Bahía de Quintero", quedando consignada así para la Armada española (Subsecretaría de Desarrollo Regional y Administrativo, 2022).

Quintero fue el primer puerto chileno, creado durante la expedición de don Diego de Almagro. El nombre de la comuna viene de su descubridor. No fue hasta el 24 de noviembre de 1865 que nació formalmente, cuando el presidente José Joaquín Pérez dictó el decreto que señaló la creación de Quintero como puerto mayor en la bahía que lleva su nombre (Subsecretaría de Desarrollo Regional y Administrativo, 2022).



Límite comunal Quintero

Fuente: elaborado a partir de límites pertenecientes al Centro de Información de Recursos Naturales.

POBLACIÓN

De acuerdo con el Censo de Población y Vivienda realizado en el año 2017, la comuna de Quintero posee un total de 31.923 habitantes, de los cuales 5.039 corresponden a población rural, es decir aproximadamente un 16% de la población total (Biblioteca del Congreso Nacional, 2021).

Tabla 1: Comparación Población total 2017 y proyecciones 2021. Comuna de Quintero

Unidad Territorial	Población Total 2017	Población Total 2021	% de variación
Quintero	31.923	36.821	15,3

Fuente: elaborado a partir de resultados Censo de Población y Vivienda 2017 y proyecciones 2021, Instituto Nacional de Estadísticas (2017).

En la tabla anterior se puede apreciar la población del año 2017 y la proyectada al año 2021 por el Instituto Nacional de Estadísticas (INE).

Según las proyecciones que el INE realizó para el año 2021, en lo referente a población desagregada por sexo, se predijo un aumento de la población de mujeres con respecto al año 2017 de aproximadamente un 15,7% (Biblioteca del Congreso Nacional, Reportes Comunales, 2017).

Tabla 2: Población por sexo e índice de masculinidad. Comuna de Quintero

Unidad territorial	Año 2017		Año 2021		Índice de masculinidad	
	Hombres	Mujeres	Hombres	Mujeres	2017	2021
Freire	15.834	16.089	18.199	18.622	98,4	97,7

Fuente: elaborado a partir de resultados Censos de Población y Vivienda 2017 y proyecciones 2021, Instituto Nacional de Estadísticas (2017), Biblioteca del Congreso Nacional (2021).



Población por sexo 2017 y proyección 2021, comuna de Quintero

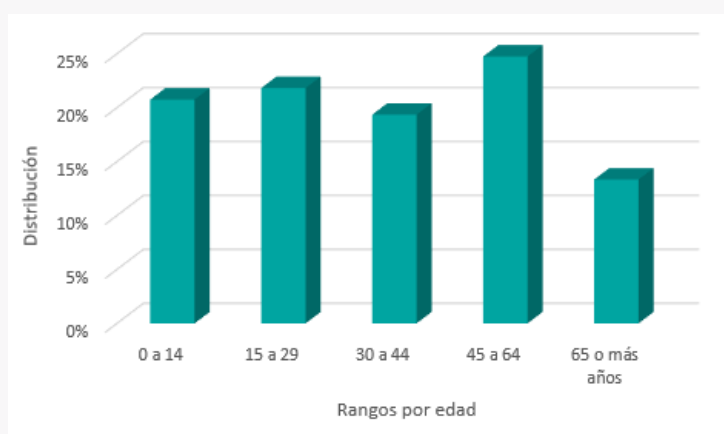
Fuente: elaborado a partir de resultados Censo de Población y Vivienda 2017 y proyecciones 2021, Instituto Nacional de Estadísticas (2017).

La distribución del rango etario hasta los 64 años es homogénea, sin embargo, la mayor concentración de población se encuentra entre los habitantes de 45 a 64 años.

Tabla 3: Distribución de la población por rango etario. Comuna de Quintero

Rango de edad	Total	Distribución por grupos de edad (%)
0 a 14	6.624	21
15 a 29	6.964	22
30 a 44	6.177	19
45 a 64	7.900	25
64 o más años	4.258	13

Fuente: elaborado a partir de resultados Censo de Población y Vivienda 2017, Instituto Nacional de Estadísticas (INE), Biblioteca del Congreso Nacional (2021).



Distribución de la población por rango de edad. Comuna de Quintero

Fuente: elaborado a partir de resultados Censo de Población y Vivienda 2017, Instituto Nacional de Estadísticas (2017).

De acuerdo con el Censo de Población del 2017, aproximadamente un 7,4% de los habitantes de Quintero declaró pertenecer a algún pueblo originario, de los cuales la mayoría descende de la etnia mapuche, representando un 6,3% de la población total comunal de ese año (Biblioteca Congreso Nacional, Reportes comunales 2017).

INDICADORES ECONÓMICOS Y SOCIALES

EMPRESAS

En el año 2019, la comuna de Quintero contaba con 1.904 empresas, de las cuales en su mayoría fueron microempresas representando aproximadamente un 67% del total con 1.284 empresas, seguida por las pequeñas empresas con 258 unidades lo que se traduce en un 14% del total de empresas (Biblioteca del Congreso Nacional, 2021).

A continuación, se presenta el número de empresas de acuerdo con los principales rubros clasificados por el Servicio de Impuestos Internos:

Tabla 4: Número de empresas según rubro económico año 2019. Comuna de Quintero

Rubro	N°
Comercio al por mayor y al por menor; reparación de vehículos automotores y motocicletas	770
Actividades de alojamiento y servicios de comida	215
Transporte y almacenamiento	176
Construcción	137
Industria manufacturera	106
Otras actividades de servicios	87
Actividades profesionales, científicas y técnica	65
Actividades de servicios administrativos y de apoyo	64
Agricultura, ganadería, silvicultura y pesca	60
Otras	224

Fuente: elaborado a partir de la Biblioteca del Congreso Nacional, Reportes Comunales (2021).

TRABAJADORES

La fuerza laboral ha tenido un comportamiento heterogéneo como se puede apreciar en la siguiente tabla:

Tabla 5: Número de trabajadores según tamaño de empresa. Comuna de Quintero

Tamaño empresa	2017	2018	2019
Micro	494	650	570
Pequeña	2.120	1.790	1.768
Mediana	1.043	1.153	893
Grande	3.567	3.313	3.342
Sin venta/sin información	1.147	1.359	1.399
Total	8.371	8.265	7.972

Fuente: elaborado a partir de la Biblioteca del Congreso Nacional, Reportes Comunales (2021).

Los rubros que concentraron el mayor número de trabajadores al año 2019 fueron: Construcción; Administración pública y defensa; planes de seguridad social de afiliación obligatoria; y Comercio al por mayor y al por menor; reparación de vehículos automotores y motocicletas, representando aproximadamente el 40%, 13% y 9% del total de trabajadores respectivamente (Biblioteca del Congreso Nacional, 2021).

SERVICIOS BÁSICOS

Hablar de servicios básicos es referirse fundamentalmente, en el caso de las áreas urbanas, al acceso de los hogares al agua potable procedente de la red pública o sistema de distribución proveniente de fuentes subterráneas o superficiales (pozo o noria, río, vertiente, lago o estero, camión aljibe). En las áreas rurales se relaciona con aquellos hogares que posean una llave fuera de la vivienda y/o disponibilidad de servicio de eliminación de aguas servidas (solución diferente a W.C conectado a alcantarillado o fosa séptica) (Biblioteca del Congreso Nacional, Reportes Comunales).

Las personas carentes de servicios básicos en la comuna de Quintero al año 2020 corresponden a un promedio de 22,5% de la población. Por otro lado, para el mismo año el porcentaje de hogares en situación de hacinamiento fue del 15% (Biblioteca del Congreso Nacional, 2021).

TASA DE POBREZA POR INGRESOS

De la encuesta de Caracterización socioeconómica (CASEN) realizada el 2017 se puede determinar el porcentaje de pobreza por ingresos y la multidimensional.

El concepto de “Pobreza por ingresos”, considera en situación de pobreza a aquellos hogares cuyos ingresos son inferiores al mínimo establecido para satisfacer las necesidades básicas de sus miembros, y en situación de pobreza extrema a aquellos hogares cuyos ingresos son inferiores al mínimo establecido para satisfacer las necesidades alimentarias de sus miembros (Biblioteca del Congreso Nacional, 2021).

La pobreza multidimensional, identifica múltiples carencias a nivel de los hogares y las personas en los ámbitos de la salud, educación y nivel de vida. Cada miembro de una familia es clasificado como pobre o no pobre en función del número de carencias que experimente su hogar (Biblioteca del Congreso Nacional, 2021).

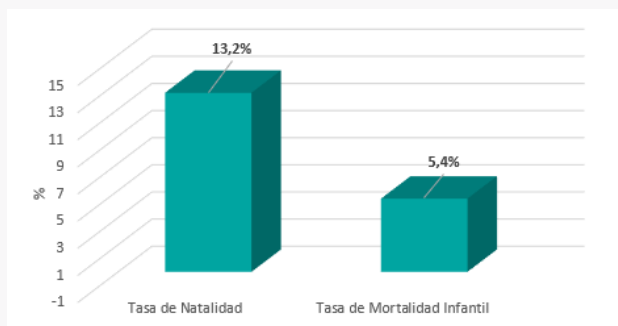
Dado lo anteriormente mencionado, la comuna según los resultados de la encuesta CASEN 2017, posee un 5,3% de pobreza por ingresos y un 26,1% de pobreza multidimensional (Biblioteca del Congreso Nacional, 2021).

INDICADORES DE SALUD

NATALIDAD MORTALIDAD INFANTIL

La tasa de natalidad corresponde al número de nacidos vivos por 1.000 habitantes en un determinado año. En el caso de Quintero, el índice al 2017 corresponde al 12,8% y al año 2018 al 11,8% de acuerdo con las estadísticas vitales de la Biblioteca del Congreso Nacional (2021).

Para comparar los porcentajes de natalidad y mortalidad infantil al año 2016 (número de defunciones de niños menores de 1 año por 1.000 nacidos vivos) se presenta el siguiente gráfico:



Tasa de Natalidad y Mortalidad Infantil 2016. Comuna de Quintero. Fuente: elaborado a partir de información de reportes comunales de la Biblioteca del Congreso Nacional, 2021).

Y ESTABLECIMIENTOS DE SALUD

De acuerdo con el Departamento de Estadísticas e Información de Salud (DEIS) del Ministerio de Salud (2021), Quintero posee 2 establecimientos de salud a diciembre del 2020.

Tabla 6: Establecimientos de salud año 2020. Comuna de Quintero

Establecimiento	N°
Hospital de baja complejidad	1
Posta de Salud Rural	1

Fuente: elaborado a partir de la Biblioteca del Congreso Nacional, Reportes Comunales (2021).

Al año 2019 el número de población inscrita validada en Servicios de Salud Municipal correspondió a 10.038 personas (Biblioteca del Congreso Nacional, 2021).

BIBLIOGRAFÍA

Biblioteca Del Congreso Nacional. (2017). *Quintero. Reporte comunal.*

https://www.bcn.cl/siit/reportescomunales/comunas_v.htm?anno=2017&idcom=5107

Biblioteca Del Congreso Nacional. (2021). *Quintero. Reporte comunal.*

https://www.bcn.cl/siit/reportescomunales/comunas_v.htm?anno=2021&idcom=5107

Biblioteca Del Congreso Nacional. (2021). *Estadísticas de Población.*

<https://www.bcn.cl/siit/estadisticasterritoriales//resultados-consulta?id=132439>

Biblioteca Del Congreso Nacional. (2021). *Estadísticas Vitales.*

<https://www.bcn.cl/siit/estadisticasterritoriales//resultados-consulta?id=132440>

Subsecretaria de Desarrollo Regional y Administrativo.

<https://www.subdere.cl/divisi%C3%B3n-administrativa-de-chile/gobierno-regional-de-valpara%C3%ADso/provincia-de-valpara%C3%ADso/quintero>