

DICIEMBRE DE 2021

CARACTERISTICAS DEMOGRAFICAS Y SOCIOECONOMICAS COMUNA DE GRANEROS

DEMOGRAFÍA

CARACTERÍSTICAS GENERALES

Graneros se ubica en la provincia de Cachapoal, región del Libertador General Bernardo O'Higgins, a 74,4 kilómetros de Santiago y a 12 kilómetros de Rancagua. Cuenta con una superficie de 113 km² (Subsecretaría de Desarrollo Regional y Administrativo, 2021).

Limita al norte con la comuna de Mostazal, al sur con Rancagua y al este con Codegua (Municipalidad de Graneros, 2015).

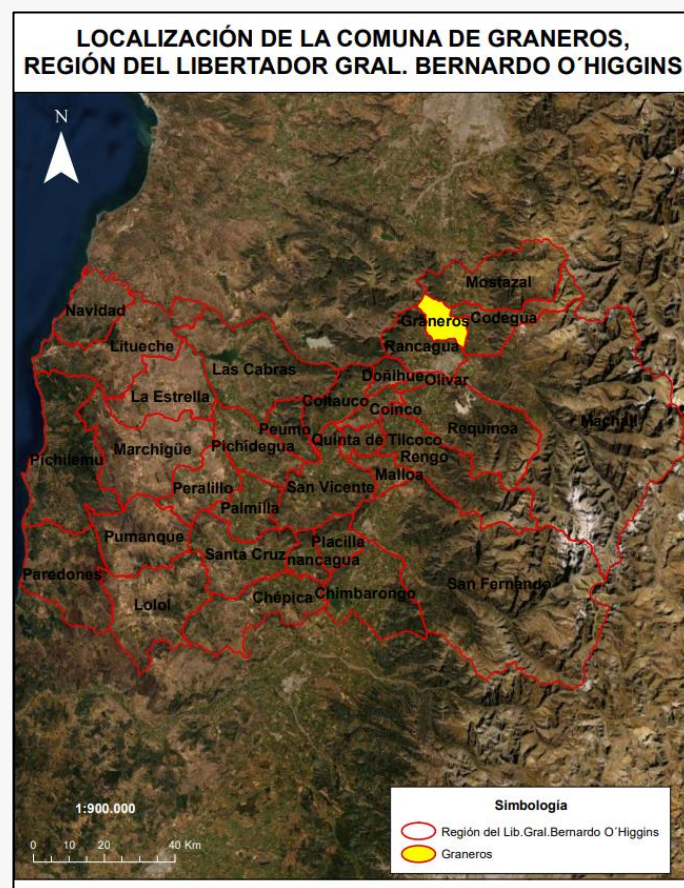
HISTORIA DE LA COMUNA

Según las distintas fuentes historiográficas, el origen de la comuna está íntimamente ligado a la historia de la Hacienda de La Compañía, a doña Nicolasa de Toro y a la llegada del ferrocarril (Municipalidad de Graneros, 2009).

Desde la época de La Conquista hasta 1767, la Hacienda de La Compañía perteneció a la Congregación de los Jesuitas y luego fue propiedad de don Mateo de Toro y Zambrano desde 1771. Incluyó en su extensión lo que hoy se conoce como Graneros. La Heredera de don Mateo, su hija Nicolasa, casada con Juan de Dios Correa de Saa, se transformó en una entusiasta colaboradora del ferrocarril, convirtiéndose en accionista de la empresa, entregando locales y materiales para el trazado y construcción de la vía, encontrándose allí su origen (Municipalidad de Graneros, 2009).

Enrique Meiggs en 1850 trazó la línea férrea que partió en dos las tierras de doña Nicolasa. Hasta ese momento existían dos caminos paralelos que llevaban al sur, uniéndose en la Hacienda por un camino interior que iba desde las Casas Viejas de los Jesuitas, próximas al camino de Codegua, hasta Mostazal en sentido Oriente-Poniente. El trazado de la línea cortó este camino en un punto que se convirtió en el paradero de La Compañía. Allí se detenía el carro de la condesa Toro y se cargaban y descargaban productos. Pronto, en ese lugar se construyeron bodegas y edificios y se habló del camino de los Graneros Nuevos, hasta llamarlo Graneros, su nombre actual. Así nació el nombre antes que el pueblo (Municipalidad de Graneros, 2009).

Fue fundada el 17 de noviembre de 1899 como Villa de Graneros por José Manuel Irarrázaval, siendo su primer alcalde Francisco Correa y Toro, fundador material de Graneros (Subsecretaría de Desarrollo Regional y Administrativo, 2021).



Límite comunal Graneros

Fuente: Elaborado a partir de límites pertenecientes al Centro de Información de Recursos Naturales (2014).

POBLACIÓN

De acuerdo con el Censo de Población y Vivienda realizado en el año 2017, la comuna de Graneros posee un total de 33.437 habitantes, de los cuales 16.634 son hombres y 16.803 son mujeres (Biblioteca del Congreso Nacional, 2021).

Según las proyecciones de población realizadas por el Instituto Nacional de Estadísticas (INE), para el año 2021 se espera un aumento de 10,6%, arrojando un total de 36.972 habitantes (Biblioteca del Congreso Nacional, 2021).

Tabla 1: Comparación Población total 2017 y proyecciones 2021. Comuna de Graneros

| Unidad Territorial | Población Total 2017 | Población Total 2021 | % de variación |
|--------------------|----------------------|----------------------|----------------|
| Graneros | 33.437 | 36.972 | 10,6 |

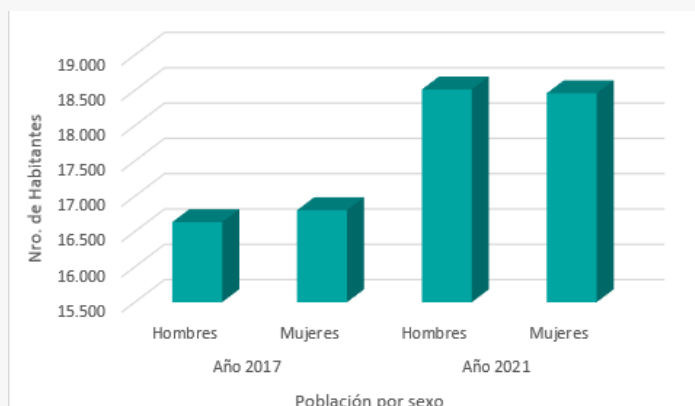
Fuente: elaborado a partir de resultados Censo de Población y Vivienda 2017 y proyecciones 2021, Instituto Nacional de Estadísticas (2017).

Según las proyecciones del INE para el año 2021, se espera un aumento de la población de mujeres con respecto al año 2017 de aproximadamente un 9,9% (Biblioteca del Congreso Nacional, Reportes Comunales, 2017).

Tabla 2: Población por sexo e índice de masculinidad. Comuna de Graneros

| Unidad territorial | Año 2017 | | Año 2021 | | Índice de masculinidad | |
|--------------------|----------|---------|----------|---------|------------------------|-------|
| | Hombres | Mujeres | Hombres | Mujeres | 2017 | 2021 |
| Graneros | 16.634 | 16.803 | 18.513 | 18.459 | 98,9 | 100,3 |

Fuente: elaborado a partir de resultados Censos de Población y Vivienda 2017 y proyecciones 2021, Instituto Nacional de Estadísticas (2017), Biblioteca del Congreso Nacional (2021)



Población por sexo 2017 y proyección 2021, comuna de Graneros

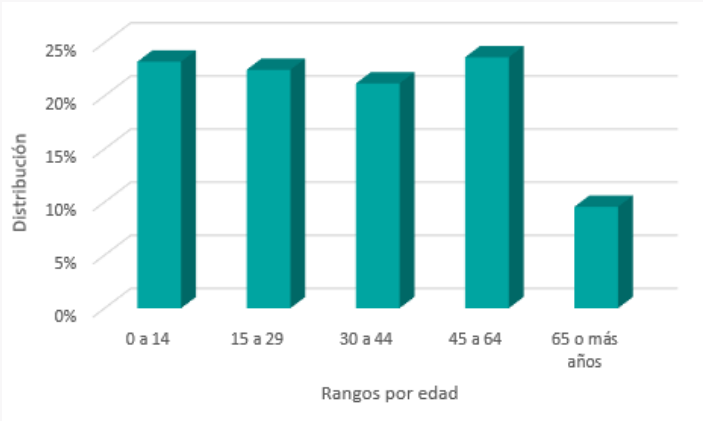
Fuente: elaborado a partir de resultados Censo de Población y Vivienda 2017 y proyecciones 2021, Instituto Nacional de Estadísticas (2017).

La población distribuida por rango etario hasta los 64 años es homogénea. Sin embargo, la categoría con mayor concentración de población se encuentra en el rango de 45 a 64 años.

Tabla 3: Distribución de la población por rango etario. Comuna de Graneros

| Rango de edad | Total | Distribución por grupos de edad (%) |
|---------------|-------|-------------------------------------|
| 0 a 14 | 7.762 | 23 |
| 15 a 29 | 7.506 | 22 |
| 30 a 44 | 7.075 | 21 |
| 45 a 64 | 7.901 | 24 |
| 64 o más años | 3.193 | 10 |

Fuente: elaborado a partir de resultados Censo de Población y Vivienda 2017, Instituto Nacional de Estadísticas (INE), Biblioteca del Congreso Nacional (2021).



Distribución de la población por rango de edad. Comuna de Graneros

Fuente: elaborado a partir de resultados Censo de Población y Vivienda 2017, Instituto Nacional de Estadísticas (2017).

De acuerdo con el Censo de Población del 2017, aproximadamente un 9,6% de los habitantes de Graneros se declara pertenecer a algún pueblo originario, de los cuales la mayoría descende de la etnia mapuche, representando un 8,7% de la población total comunal (Biblioteca Congreso Nacional, Reportes comunales 2017).

INDICADORES ECONÓMICOS Y SOCIALES

EMPRESAS

La comuna de Graneros en el año 2019 contaba con 1.800 empresas. De ellas el 64%, es decir 1.143 empresas son clasificadas como microempresas, seguidas por las pequeñas empresas con 286 unidades lo que se traduce en un 16% del total de empresas (Biblioteca del Congreso Nacional, 2021).

A continuación, se presenta el número de empresas de acuerdo con los principales rubros clasificados por el Servicio de Impuestos Internos:

Tabla 4: Número de empresas según rubro económico año 2019. Comuna de Graneros

| Rubro | N° |
|--|-----|
| Comercio al por mayor y al por menor; reparación de vehículos automotores y motocicletas | 582 |
| Agricultura, ganadería, silvicultura y pesca | 368 |
| Transporte y almacenamiento | 219 |
| Industria manufacturera | 133 |
| Construcción | 122 |
| Actividades de alojamiento y de servicio de comidas | 74 |
| Otras actividades de servicios | 67 |
| Actividades de servicios administrativos y de apoyo | 62 |
| Otras | 173 |

Fuente: elaborado a partir de la Biblioteca del Congreso Nacional, Reportes Comunales (2021).

TRABAJADORES

En la siguiente tabla se pueden revisar el aumento que ha tenido la fuerza laboral:

Tabla 5: Número de trabajadores según tamaño de empresa. Comuna de Graneros

| Tamaño empresa | 2017 | 2018 | 2019 |
|---------------------------|--------|--------|--------|
| Micro | 2.442 | 2.430 | 2.572 |
| Pequeña | 6.475 | 6.283 | 7.316 |
| Mediana | 1.553 | 3.488 | 3.300 |
| Grande | 4.437 | 4.323 | 4.319 |
| Sin venta/sin información | 330 | 384 | 461 |
| Total | 15.237 | 16.908 | 17.968 |

Fuente: elaborado a partir de la Biblioteca del Congreso Nacional, Reportes Comunales (2021).

Los rubros que concentraron el mayor número de trabajadores al año 2019 fueron agricultura, ganadería, silvicultura y pesca; actividades de servicios administrativos y de apoyo; comercio al por mayor y al por menor; reparación de vehículos automotores y motocicletas, representando aproximadamente el 64%, 14% y 4% respectivamente del total de trabajadores (Biblioteca del Congreso Nacional, 2021).

SERVICIOS BÁSICOS

Hablar de servicios básicos es referirse fundamentalmente, en el caso de las áreas urbanas, al acceso de los hogares al agua potable procedente de la red pública o sistema de distribución proveniente de fuentes subterráneas o superficiales (pozo o noria, río, vertiente, lago o estero, camión aljibe). En las áreas rurales se relaciona con aquellos hogares que posean una llave fuera de la vivienda y/o disponibilidad de servicio de eliminación de aguas servidas (solución diferente a W.C conectado a alcantarillado o fosa séptica) (Biblioteca del Congreso Nacional, Reportes Comunales).

Las personas carentes de servicios básicos en la comuna de Graneros corresponden a un promedio de 8,7% a diciembre de 2020. Por otro lado, para junio del año 2020 el porcentaje de hogares en situación de hacinamiento fue del 11,5% (Biblioteca del Congreso Nacional, 2021).

TASA DE POBREZA POR INGRESOS

En la encuesta de Caracterización socioeconómica (CASEN) realizada el 2015, la comuna presentó un índice de pobreza de 11,6%. De acuerdo con las estimaciones de la tasa de pobreza por ingresos (Metodología de estimación para áreas (SAE), 2017), las personas en situación de pobreza por ingresos corresponden a un 7% (Ministerio de Educación, 2017).

INDICADORES DE SALUD

ESTABLECIMIENTOS DE SALUD

De acuerdo con el Departamento de Estadísticas e Información de Salud (DEIS) del Ministerio de Salud (2021), Graneros posee 2 establecimientos de salud a diciembre del 2020, destacando un centro comunitario de salud mental y un hospital de baja complejidad.

POBLACIÓN ASEGURADA POR EL FONDO NACIONAL

En cuanto a la población que se encuentra asegurada por el Fondo Nacional de Salud (FONASA), ésta correspondió a un total de 25.380 habitantes al 2017, representando aproximadamente un 76% del total de la población. En su mayoría son usuarios suscritos en el tramo B con personas que perciben un ingreso imponible inferior o igual a \$250.000, lo que se traduce en un 35% de la población asegurada en FONASA al año 2017 (Biblioteca Congreso Nacional, 2017).

Tabla 6: Población asegurada por el Fondo Nacional de Salud (FONASA). Comuna de Graneros

| Tramo de Ingreso | N° de personas | (%) |
|------------------|----------------|------|
| A | 4.255 | 16,8 |
| B | 9.061 | 35,7 |
| C | 5.380 | 21,2 |
| D | 6.684 | 26,3 |

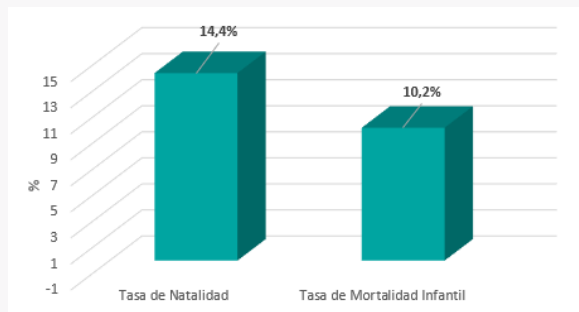
Fuente: elaborado a partir de información de reportes comunales de la Biblioteca del Congreso Nacional, 2017.

NATALIDAD Y MORTALIDAD INFANTIL

La tasa de natalidad corresponde al número de nacidos vivos por 1.000 habitantes en un determinado año. En el caso de Graneros, el índice al 2017 corresponde al 13% de acuerdo con los datos estadísticos del Departamento de estadísticas e información de salud (DEIS) del Ministerio de Salud (2021).

Durante los años 2019, 2020 y 2021, según los datos de las estadísticas vitales del Instituto Nacional de Estadísticas, se produjeron 458, 414 y 311 nacimientos respectivamente, encontrándose las últimas 2 cifras en proceso de validación.

Para comparar los porcentajes de natalidad y mortalidad infantil al año 2016 (número de defunciones de niños menores de 1 año por 1.000 nacidos vivos) se presenta el siguiente gráfico



Tasa de Natalidad y Mortalidad Infantil 2016. Comuna de Graneros. Fuente: elaborado a partir de información de reportes comunales de la Biblioteca del Congreso Nacional, 2021).

BIBLIOGRAFÍA

- Biblioteca Del Congreso Nacional. (2017). *Graneros Reporte comunal*. Recuperado de https://www.bcn.cl/siit/reportescomunales/comunas_v.htm?anno=2017&idcom=6106
- Biblioteca Del Congreso Nacional. (2021). *Graneros Reporte comunal*. Recuperado de https://www.bcn.cl/siit/reportescomunales/comunas_v.htm?anno=2021&idcom=6106
- Municipalidad de Graneros. (2009). *Plan de Desarrollo Comunal, 2009-2012. Antecedentes históricos de la comuna*. Recuperado de <https://municipalidadgraneros.cl/dmdocuments/1.1%20Antecedenteshistoricos.pdf>
- Municipalidad de Graneros. (2016). *Plan de Desarrollo Comunal, 2015-2020*. Recuperado de <http://municipalidadgraneros.cl/archivos/transparencia/16'/Organizaciones%20Comunitarias/PLADECO%20GRANEROS.pdf>
- Subsecretaría de Desarrollo Regional y Administrativo. (2021). Recuperado de <http://www.subdere.gov.cl/divisi%C3%B3n-administrativa-de-chile/gobierno-regional-de-ohiggins/provincia-de-cachapoal/graneros>
- Ministerio de Salud. Departamento de Estadísticas e información de Salud. (2021). *Nacimientos por año*. Recuperado de https://informesdeis.minsal.cl/SASVisualAnalytics/?reportUri=%2Freports%2Freports%2F61eccc5-9a7c-427c-85fc-9054e4003520§ionIndex=0&sso_guest=true&reportViewOnly=true&reportContextBar=false&sas-welcome=false
- Ministerio de Educación. (2017). *Estimaciones de Tasa de Pobreza por ingresos por Comuna, Aplicación de Metodologías de Estimación para Áreas Pequeñas (SAE) 2017*. Recuperado de <https://www.comunidadescolar.cl/wp-content/uploads/2019/10/I%CC%81NDICE-DE-POBREZA-POR-COMUNA-2017.pdf>