



Información
Innovación
Investigación



COMUNA DE PARRAL Y SUS ATRACTIVOS TURÍSTICOS

OCTUBRE DE 2020



INTRODUCCIÓN

El turismo es una actividad transversal al desarrollo de cualquier comuna, región o país. Es una de las áreas económicas con mayor crecimiento en los últimos años. Chile y en específico la comuna de Parral, cuentan con un importante potencial de recursos, atractivos naturales, culturales y de interés turístico, que junto a una oferta de servicios y una demanda cada vez más creciente, constituyen una oportunidad de decisión al momento de invertir. El presente documento tiene como objetivo identificar los sectores de la comuna que destacan por su importancia turística.



I. ATRACTIVOS TURÍSTICOS

1.1 Embalse Bullileo

Este atractivo lugar se desarrolla a partir del embalse construido para fines de regadío en la precordillera de Parral. Su emplazamiento es en el cajón de río Bullileo, un afluente del río Longaví. Su aspecto es el de un lago de aguas de color esmeralda, inserto en un maravilloso entorno vegetal. Allí se puede disfrutar del paisaje, paseos en bote, fotografía, pesca de esparcimiento, zonas de picnic y camping, así como cabañas, ubicadas en las cercanías (Servicio Nacional de Turismo, 2012).



Figura N° 1 Embalse Bullileo, Parral.
Fuente: <https://bit.ly/33tnOmM>

1.2 Embalse Digua

Corresponde a un apresamiento de aguas para regadío, por lo que el aprovechamiento de sus riberas se encuentra limitado, debido a los continuos cambios de nivel. Ofrece posibilidades para practicar pesca deportiva. Este bello lugar es también apto para el senderismo y recreación (Servicio Nacional de Turismo, 2012).



Figura N° 2 Embalse Digua, Parral.
Fuente: <https://bit.ly/3iyhLDF>

1.3 Puente ferroviario Perquillauquén

Declarado Monumento Histórico D.E. 11 del 13/01/2000.

Hacia el año 1893 se inició la construcción de ramales en la región del Maule, lo que corresponde a tendidos ferroviarios que unían la línea central con la zona costera. Las de mayor ambición y perspectiva dieron vida al Ramal Constitución y Parral-Cauquenes. Para la construcción de este puente se utilizaron nuevas formas estructurales, como la viga armada. El puente se construyó con dos estribos de piedra en ambas riberas y una sola columna en el medio el cauce. Se utilizó piedra granítica de cerros cercanos y la unión de la piedra fue hecha con cemento de la mayor adherencia y fue trabajado por canteros de Talca y San Fernando (Servicio Nacional de Turismo, 2012).

El tren Parral-Cauquenes dejó de circular en 1974 y con ello el puente perdió su utilidad principal. Sin embargo, en el año 2000 y apelando a su condición de muestra eximia de la ingeniería metálica del país, y siendo parte además del conjunto de obras

públicas construidas a instancias del Gobierno de Balmaceda, es que el Puente ferroviario de Perquillauquén fue declarado Monumento Histórico, con la finalidad de protegerlo y conservarlo. En la actualidad su administración, conservación, y eventuales usos, se encuentran a cargo de la Empresa de Ferrocarriles del Estado ([Consejo de Monumentos Nacionales de Chile](http://consejo.monumentosnacionales.cl)).



Figura N° 3 Puente ferroviario de Perquillauquén, Parral.

Fuente: <https://bit.ly/3mk2DvP>

1.4 Río Perquilauquén

El río Perquilauquén (en mapudungun: compuesto de las palabras perguin y lauquen, significa plumaje o penacho del mar) es un tributario del río Loncomilla. El Perquilauquén tiene uno de los cursos más curiosos de la hidrografía chilena. Inicialmente, corre desde el sureste hacia el noroeste y forma el límite entre las provincias de Linares y Ñuble. Luego, cambia su curso y fluye hacia el norte, después hacia el este y, nuevamente hacia el norte, hasta que se junta con las aguas del Longaví (Servicio Nacional de Turismo, 2012).




Figura N° 4 Río Perquilauquén, Parral.

Fuente: <https://bit.ly/3bZXW5y>

1.5 Termas de Catillo

Las termas se ubican a una altura de 320 metros sobre el nivel del mar junto a un paisaje precordillerano con abundante vegetación. Sus aguas son recomendadas para trastornos intestinales, respiratorios y nerviosos, el tratamiento del reumatismo, artritis especialmente, cálculos y arenillas renales. Cuenta con amplias instalaciones y piscinas al aire libre con aguas termales. Posee servicios de hospedaje, gimnasio, comedores, juegos entre otras actividades planificadas según la temporada. Se puede practicar en los alrededores la pesca, caza, excursionismo y actividades de montaña (Servicio Nacional de Turismo, 2012).



Figura N° 5 Termas de Catillo, Parral.

Fuente: <https://bit.ly/33yyK2C>

1.6 Puente La Balsa

El sector de La Balsa, es una hermosa localidad, donde se localiza un magnífico bosque con cascadas, baños de aguas termales, ríos y lagunas ([Lugares turísticos](#)).




Figura N° 6 Sector Puente La Balsa, Parral.

Fuente: <https://bit.ly/2H0Ac68>

1.7 Sector Bullileo

En dirección al nororiente del acceso a Bullileo, hacia el oriente, se encuentra una bifurcación que conduce al sector de La Balsa, localidad aledaña al río Longaví que se ha constituido espontáneamente en un centro de vacaciones familiares debido a la limpieza de las aguas y abundante pesca de truchas. Posee un gran potencial para practicar trekking hacia la cordillera y

precordillera. Desde este lugar se pueden efectuar cabalgatas a los baños de Las Zorras, laguna del Dial y laguna de Béjar. Desde la misma bifurcación, tomando la dirección norte, se llega al puente Malcho y hacia el oriente de este punto a los sectores de Los Canelos y estero Mellico. Aquí existen servicios de turismo rural, camping y alimentación. Podrá practicar trekking, cabalgatas y pesca. Desde este sector usted puede acceder al Nevado de Longaví ([Mundo Tourik](#)).



Figura N° 7 Bullileo, Parral.
Fuente: <https://bit.ly/32uZh1q>

1.8 Cajón de Ibáñez

El Cajón de Ibáñez, se encuentra a 92 kilómetros de Parral y es el lugar que marca la frontera entre la precordillera y las altas cumbres de la cordillera de Los Andes. Es también el lugar al que los lugareños acuden en busca de salud desde tiempos inmemoriales, ya que las propiedades de sus aguas termales tienen innumerables beneficios ([Geocities](#)).



Figura N° 8 Cajón de Ibáñez, Parral.
Fuente: <https://bit.ly/3hsazYf>

1.9 Parral

La ciudad de Parral se encuentra situada a 42 kilómetros de Linares. Fue fundada en el año 1795 y es el territorio que vio nacer al gran poeta chileno Pablo Neruda ([Lugares turísticos](#)) .




Figura N° 9 Parral.

Fuente: <https://bit.ly/3bV3K0r>

1.10 Laguna Amargo

Hermoso y silencioso lugar, situado a pocos kilómetros del Embalse Bullilleo. En este sector se puede acampar, realizar cabalgatas, efectuar caminatas y realizar múltiples actividades acuáticas como la navegación en botes, inmersión y pesca deportiva ([Lugares turísticos](#)) .



Figura N° 10 Laguna Amarga, Parral.

Fuente: <https://bit.ly/3mmOcqU>

1.11 Laguna del Dial

Ubicada a escasos kilómetros del límite con Argentina, es una laguna natural que da origen al río El Melado. Reconocido y distante destino para los amantes de la pesca deportiva. Sólo se llega a caballo o trekking ([Maule sur](#))



Figura N° 11 Laguna del Dial, Parral.

Fuente: <https://bit.ly/3bUN7lw>

1.12 Teatro Municipal de Parral

Reinaugurado el año 2011 con una inversión de más de 1000 millones de pesos. Cuenta con 183 butacas en sala y 144 en platea alta, sala para talleres, proyección de cine y acceso universal al escenario y segundo piso a través de un ascensor ([Maule sur](#)).




Figura N° 12 Teatro Municipal, Parral.

Fuente: <https://bit.ly/32tXn0P>



II. CELEBRACIONES ESPECIALES FIESTAS RELIGIOSAS Y POPULARES

2.1 Fiesta de la Cerveza de Parral

En el mes de febrero, se lleva a cabo la tradicional fiesta de la cerveza, donde convergen numerosas marcas de cervezas artesanales. Cada año esta iniciativa ha ido tomando mayor relevancia a nivel nacional, pues además se puede disfrutar de diversas actividades como competencias, bailes, juegos, música, entretenimientos para los niños y mucho más (Servicio Nacional de Turismo, 2012).



Figura N° 13 Fiesta de la Cerveza, Parral
Fuente: <https://bit.ly/3mkr64a>

2.2 Fiesta del arroz

La comuna con más producción nacional del cereal invita anualmente a participar gratuitamente de la fiesta del arroz, actividad que se realiza en el mes de diciembre.

Esta actividad permite dar a conocer la importancia del arroz para la comuna, la que concentra el 60 por ciento de la producción nacional.



Figura N° 14 Arrozales, Parral
Fuente: <https://bit.ly/3hySGXU>

2.3 Navegado más grande de Chile

En el mes de septiembre, durante Fiestas Patrias, se celebra la realización del vino navegado más grande de Chile, el que cuenta con alrededor de mil litros de vino tinto, diez kilos de naranja, 130 kilos de azúcar, cien paquetes de canela y otros cien de clavo de olor. Todos estos ingredientes son reunidos en un recipiente de aluminio y son preparados frente al público que llega a la Plaza de Armas de la comuna maulina para probar este brebaje ([Lo de Cubillos Blogspot](#)).



Figura N° 15 Vino navegado más grande de Chile, Parral.
Fuente: <https://bit.ly/3mvqcCe>

2.4 Festival de Teatro en verano

Una de las actividades que se realiza en época estival, específicamente en el mes de febrero, es el festival de teatro, en donde participan diversas compañías de teatro, invitando a la comunidad local y a los visitantes de la zona a asistir a este gran evento cultural.



Figura N° 16 Festival de Teatro en verano, Parral.
Fuente: <https://bit.ly/2FrspO8>

2.5 Festival de la Tonada Clara Salvo

En el mes de septiembre, durante las Fiestas Patrias, se realiza el festival de la Tonada Clara Salvo, donde participan solistas y grupos folclóricos de la comuna en la categoría tradicional o con arreglos musicales.



Figura N° 17 Festival de la Tonada Clara Salvo, Parral.

Fuente: <https://bit.ly/3mvqcCe>

BIBLIOGRAFÍA

- CONSEJO DE MONUMENTOS NACIONALES DE CHILE, recuperado de <https://www.monumentos.gob.cl/monumentos/monumentos-historicos/puente-ferroviario-perquilauquen>
- Fiestas Religiosas y Costumbristas del Maule, recuperado de <https://www.cultura.gob.cl/wp-content/uploads/2012/03/FiestasTradicionalesMaule.pdf>
- Geocities, recuperado de http://www.geocities.ws/greensigth/ex_ibanez.htm
- Lugares turísticos, recuperado de <https://www.lugaresturisticos.org/parral/>
- Maule sur, recuperado de <https://maulesur.cl/loc/turismo-parral/>

- MUNICIPALIDAD DE PARRAL, recuperado de <https://www.parral.cl/turismo.html>
- Mundo Tourik, recuperado de <http://mundotouryk.blogspot.com/2013/10/region-del-maule.html>
- SERVICIO NACIONAL DE TURISMO (SERNATUR), (2012) recuperado de <https://www.sernatur.cl/wp-content/uploads/2018/09/VII-REGION-DEL-MAULE.pdf>