



Información  
Innovación  
Investigación



## COMUNA DE COYHAIQUE Y SUS ATRACTIVOS TURÍSTICOS

SEPTIEMBRE DE 2020



## INTRODUCCIÓN

El turismo es una actividad transversal al desarrollo de cualquier comuna, región o país. Es una de las áreas económicas con mayor crecimiento en los últimos años, y en este sentido, Chile y en específico la comuna de Coyhaique, cuentan con un importante potencial de recursos y atractivos naturales como también culturales de interés turístico. Junto a una oferta de servicios y a una demanda cada vez más creciente por ellos, constituyen una oportunidad de decisión al momento de invertir. El presente documento tiene como objetivo identificar los sectores de la comuna que destacan por su importancia turística.



## **I. ATRACTIVOS TURÍSTICOS**

### **1.1 Área de protección Cerro Huemules**

El área de Protección Cerro Huemules del sector Río Claro forma parte de la Reserva Nacional Río Simpson. Es considerada una de las zonas más importantes para la investigación del huemul que tiene la Corporación Nacional Forestal, donde se llevan a cabo estudios destinados a proteger y recuperar una importante población de estos animales, especie que se encuentra en peligro de extinción. (Servicio Nacional de Turismo, 2012).



*Figura N° 1 Área de protección Cerro Huemules, Coyhaique.*  
Fuente: <https://bit.ly/3hZoAO1>

### **1.2 Balmaceda**

Primer poblado fundado en la región de Aysén por las corrientes de colonos provenientes de Argentina y que se establecieron principalmente en el valle del río Simpson. Esta localidad gracias a su proximidad a la frontera con Argentina, alberga un importante complejo fronterizo. La geografía del lugar donde predomina la pampa patagónica propició la construcción del principal aeropuerto de la región (Servicio Nacional de Turismo, 2012).



*Figura N° 2 Balmaceda, Coyhaique.*  
Fuente: <https://bit.ly/39J7Mry>

### **1.3 Centro de ski El Fraile**

Cuenta con 5 pistas de excepcionales características, cubiertas de nieve polvo y emplazadas en medio de majestuosos bosques de lenga y ñirre. La superficie destinada a esta actividad alcanza a las 550 hectáreas (Servicio Nacional de Turismo, 2012).



*Figura N° 3 Centro de ski El Fraile, Coyhaique*  
*Fuente: Simonetta Bruno Paveri, registro personal, 2008.*

### **1.4 Cerro Mano Negra**

La acumulación de nieve en invierno y su inusual figura en forma de dedos que sobresalen de su cumbre y que asemejan a una mano motivaron su nombre que además da origen a la leyenda que cuenta sobre la aparición de una mano negra estampada después que un hombre se tendió a dormir sobre su manta a media falda del cerro. Según cuenta el relato, el hombre se hundió en la tierra mientras en su desesperación alzó la mano para aferrarse de algo sin conseguirlo (Servicio Nacional de Turismo, 2012).



*Figura N° 4 Cerro Mano Negra, Coyhaique.*  
*Fuente: <https://bit.ly/3qiGBGr>*

### **1.5 Coyhaique**

El nombre Coyhaique, es una castellanización de un término en idioma tehuelche que deriva de koi, "laguna" y áiken, "campamento", el que se designaba a varios lugares y le fue otorgado por exploradores no indígenas. Entre los años 1903 y 1906 se instaló en el Valle del río Coyhaique la administración de la compañía más importante de la región la "Sociedad Industrial del Aysén", que se dedicaba a la cría de ovejas. En el lugar conocido como la Pampa del Corral, el 12 de octubre del año 1929, se fundó el pueblo de Baquedano, que luego cambió de nombre por el de Coyhaique (Servicio Nacional de Turismo, 2012).



*Figura N° 5 Coyhaique.*

*Fuente: Simonetta Bruno Paveri, registro personal, 2008.*

### **1.6 Estancia Baño Nuevo**

Estancia ganadera de 45.000 hectáreas con extensas praderas naturales. En este entorno único habitan 50.000 ovinos seleccionados durante los últimos 20 años bajo un sistema de control de la Universidad de Lincoln (NZ) y la experta asesoría de técnicos de Nueva Zelanda. Vastos coironales patagónicos son el



alimento de esta extraordinaria masa ovina, a partir de la cual se desarrolló una majada de ovejas lecheras que da origen al queso Boladero (Servicio Nacional de Turismo, 2012).



Figura N° 6 Estancia Baño Nuevo, Coyhaique.

Fuente: <https://bit.ly/30hPzOG>

### **1.7 Lago Atravesado**

Es un lago de origen glaciar. Tiene una superficie aproximada de 6,5 Km<sup>2</sup>. Forma parte del sistema lacustre de los lagos La Paloma, Elizalde, Desierto y Caro. Su nombre se deriva por su

orientación Este-Oeste perpendicular a los otros lagos que conforman el sistema. El atractivo de este lago deriva de su proximidad a la ciudad de Coyhaique, rodeado de montañas de baja altura y su disponibilidad de recursos para la práctica de la pesca recreativa (Servicio Nacional de Turismo, 2012).



Figura N° 7 Lago Atravesado, Coyhaique.

Fuente: <https://bit.ly/2XiXrOC>

### **1.8 Lago Caro**

Lago de origen glaciar, relativamente pequeño de aproximadamente 13,15 km<sup>2</sup>. Sus aguas son de color verde

turquesa y presenta condiciones excepcionales para la pesca recreativa en la modalidad embarcado. Su atractivo radica en la calidad de sus aguas, el entorno que lo rodea y su relativa cercanía a la ciudad de Coyhaique (Servicio Nacional de Turismo, 2012).



Figura N° 8 Lago Caro, Coyhaique.

Fuente: <https://bit.ly/2PcawV5>

### **1.9 Lago Castor**

Pequeño lago de aproximadamente 6,8 Km<sup>2</sup>. Se localiza muy próximo a la frontera con Argentina. Forma parte del sistema lacustre conformado por los lagos Pollux y Frío, pertenecientes a la cuenca del río Aysén. Pertenece a un conocido circuito de pesca recreativa de Coyhaique. Su entorno se caracteriza por un paisaje de transición de cordillera a pampa, donde predominan los ñirres y vegetación arbustiva de menor tamaño (Servicio Nacional de Turismo, 2012).




Figura N° 9 Lago Castor, Coyhaique.

Fuente: <https://bit.ly/3161j5Z>



### **1.10 Lago Desierto**

Este lago forma parte del sistema lacustre Elizalde, Atravesado y La Paloma ubicándose a continuación de este último. Se puede acceder a sus aguas navegando el río que lo une con el lago La Paloma o por la ruta que conecta lago Elizalde con lago Caro. Presenta condiciones adecuadas para la pesca recreativa y está rodeado de un entorno de gran atractivo paisajístico (Servicio Nacional de Turismo, 2012).




*Figura N° 10 Lago Desierto, Coyhaique.*

*Fuente: <https://bit.ly/30gEyx1>*

### **1.11 Lago Elizalde**

Es uno de los lagos más conocidos de la región. Posee instalaciones de camping, picnic y una hostería. Su forma es alargada de aproximadamente 25 kilómetros y un promedio de 2 kilómetros de ancho, está rodeado por montañas las que le confiere un marco atractivo desde el punto de vista paisajístico. Actualmente es uno de los lagos más importantes para la práctica de la pesca recreativa (Servicio Nacional de Turismo, 2012).



*Figura N° 11 Lago Elizalde, Coyhaique.*

*Fuente: Simonetta Bruno Paveri, registro personal, 2008.*

### **1.12 Lago Frío**

Pequeño lago que forma parte del sistema lacustre Pollux y Castor. Su atractivo radica en la disponibilidad de recursos hidrobiológicos aptos para la pesca deportiva, formando parte de un importante circuito lacustre debido a su proximidad a la ciudad de Coyhaique. Su entorno presenta características paisajísticas de transición de cordillera a pampa (Servicio Nacional de Turismo, 2012).



Figura N° 12 Lago Frío, Coyhaique.

Fuente: <https://bit.ly/2XabMwf>

### **1.13 Lago La Paloma**

Tiene una superficie de 6.6 Km<sup>2</sup>. Este lago forma parte de un sistema lacustre con los lagos Monreal, Desierto, Elizalde y Caro. Su forma es alargada y encajonada por montañas. Su ribera sur limita con la Reserva Nacional Cerro Castillo. Posee un potencial para la pesca deportiva para lo cual cuenta con un muelle embarcadero, botadero de lanchas y un refugio de un club de pesca de Coyhaique (Servicio Nacional de Turismo, 2012).



Figura N° 13 Lago La Paloma, Coyhaique.

Fuente: <https://bit.ly/39JvAvr>

### **1.14 Lago Misterioso**

Es un lago de pampa muy apetecido por los pescadores con mosca, ya que se pueden extraer truchas marrones de tamaño medio. En los alrededores del lago existen pequeños bosques donde se pueden divisar ciervos, águilas, liebres y zorros (Servicio Nacional de Turismo, 2012).



*Figura N° 14 Lago Misterioso, Coyhaique.*

Fuente: <https://bit.ly/3fd9u5v>

### **1.15 Lago Monreal o Azul**

Es un pequeño lago que forma parte del sistema lacustre La Paloma, Elizalde, Atravesado y Caro. En torno al lago se pueden desarrollar una serie de actividades como paseos a caballo, caminatas y observación de la naturaleza. En sus aguas se puede practicar la pesca recreativa en la especialidad embarcado (Servicio Nacional de Turismo, 2012).



*Figura N° 15 Lago Monreal, Coyhaique.*

Fuente: <https://bit.ly/3qhw3Y5>



### **1.16 Lago Norte**

Pequeño lago de pampa. Conocido entre los pescadores deportivos ya que se encuentra en el circuito de pesca con mosca del aérea junto a lago Misterioso, río Ñirehuao y río Norte. La trucha marrón es la especie salmonídea más común en sus aguas (Servicio Nacional de Turismo, 2012).




Figura N° 16 Lago Norte, Coyhaique.

Fuente: <https://bit.ly/3qhw3Y5>

### **1.17 Lago Pollux**

Es el más importante del sistema lacustre Castor y Frío, debido a su importancia para la práctica de la pesca recreativa por la presencia de especies salmonídeas y su proximidad a la ciudad de Coyhaique, lo que implica su alta demanda para el desarrollo de esta actividad. En sus riberas se localizan instalaciones destinadas al desarrollo de actividades de navegación y pesca recreativa (Servicio Nacional de Turismo, 2012).



Figura N° 17 Lago Pollux, Coyhaique.

Fuente: <https://bit.ly/31576ca>

### **1.18 Monumento al Ovejero**

Réplica del monumento existente en la ciudad de Punta Arenas, donado por esta ciudad a la comunidad de Coyhaique. Actualmente forma parte de la plaza de Los Pioneros junto a otros elementos utilizados en el proceso de colonización de la región, como las carretas para transportar lana de ovejas denominadas comúnmente como "chatas" (Servicio Nacional de Turismo, 2012).

Este monumento es un homenaje a los trabajadores rurales que resguardaron la riqueza ganadera en las estancias de la Patagonia, símbolo de la época de auge económico de la región hacia finales del siglo XIX y comienzo del XX (Consejo de Monumentos Nacionales de Chile).



*Figura N° 18 Monumento al Ovejero, Coyhaique.*

Fuente: <https://bit.ly/2BM6klm>

### **1.19 Monumento Dos Lagunas**

Es un área de 181 hectáreas en un sector de transición entre el bosque caducifolio de Aysén y la estepa patagónica. Entre las especies arbóreas características se encuentran el ñirre, calafate, lenga, frutilla y pasto miel. Dentro de la fauna del lugar destacan las aves como el carpintero negro, pitío, cachaña, zorzal, el pato real y el cisne de cuello negro. En cuanto a los mamíferos se pueden mencionar el zorro colorado, el chingüe y el armadillo o

peludo. Además, en el sector se pueden observar las lagunas El Toro y Escondida. El lugar cuenta con una pequeña playa y sitios de gran agrado para camping o picnic y un sendero autoguiado de 5 kilómetros de longitud (Servicio Nacional de Turismo, 2012).



*Figura N° 19 Monumento Natural Dos Lagunas, Coyhaique.  
Fuente: Simonetta Bruno, registro personal, 2007.*

### **1.20 Museo Regional de Aysén**

El origen del museo regional de Aysén se encuentra en el profundo deseo de la comunidad local de contar con un lugar especializado en el resguardo y la difusión del patrimonio natural y cultural de la región (Museo Regional de Aysén).

El 9 de febrero de 2015 se iniciaron las obras de restauración y construcción. El 5 enero del año 2018 el museo se abrió a la comunidad y en marzo del 2019 culminó el desarrollo museográfico con la inauguración de la exposición permanente y regional (Museo Regional de Aysén).





*Figura N° 20 Museo Regional de Aysén, Coyhaique.*

*Fuente: <https://bit.ly/30em2p9>*

### **1.21 Piedra del Conde**

Es una roca de unos 12 metros que se asemeja a la silueta de un hombre con capa. La leyenda dice que cuando se construyó este camino, la cuadrilla de trabajadores era liderada por un francés que en su país ostentaba un título de la nobleza. El extranjero se aseguró que esta roca permaneciera de pie como un

monumento, al cual los trabajadores llamaban la piedra del conde (Servicio Nacional de Turismo, 2012).



*Figura N° 21 Piedra del Conde, Coyhaique.*

*Fuente: Simonetta Bruno Paveri, registro personal, 2008.*

### **1.22 Piedra del Indio**

En la ribera este del río Simpson se encuentra la "Piedra del Indio", formación rocosa esculpida por los elementos erosivos, que le dieron forma de perfil humano. Es curioso observar como el agua, el hielo y los vientos, han tallado en la roca basáltica, el perfil monumental de lo que parece el rostro de un indio. El mejor lugar para observar su majestuosidad es sobre el puente que cruza el río (Servicio Nacional de Turismo, 2012).



*Figura N° 22 Piedra del Indio, Coyhaique.*

*Fuente: Simonetta Bruno Paveri, registro personal, 2008.*

### **1.23 Reserva Nacional Cerro Castillo**

Creada en el año 1970, tiene una superficie de 179.550 hectáreas. La reserva es atravesada por la carretera austral y separa las cuencas hidrográficas de los ríos Aysén e Ibáñez. La reserva alberga una gran variedad de entornos naturales como por ejemplo dos imponentes macizos como lo son el cerro Castillo con 2.675 metros de altura y el cerro Iglesia con 1.750 metros de altura. Además, presenta un gran atractivo cultural de tipo arqueológico como es el monumento nacional Manos de Cerro Castillo. La Reserva Nacional Cerro Castillo constituye uno de los cinco santuarios de la región para proteger el ciervo en extinción llamado Huemul (Servicio Nacional de Turismo, 2012).



Figura N° 23 Reserva Nacional Cerro Castillo, Coyhaique.  
Fuente: <https://bit.ly/3159bEV>

### **1.24 Reserva Nacional de Coyhaique**

Creada en 1948, con una superficie de 2.150 hectáreas es una de las unidades más antiguas de la región. El paisaje de la reserva se caracteriza por presentar lomajes suaves y montañas mayores como el cerro Cinchao. Desde cierta altura se observa en toda su

extensión la ciudad de Coyhaique y los cerros MacKay y Divisadero. Posee numerosas lagunas de tamaño pequeño, la mayor de ellas es Los Mallines de 4,5 hectáreas, le siguen en importancia laguna Verde y Los Sapos. La vegetación nativa se encuentra representada por el bosque mixto de coigüe común y lenga siendo la formación vegetal predominante la del bosque caducifolio de Aysén (Servicio Nacional de Turismo, 2012).



Figura N° 24 Reserva Nacional Coyhaique, Coyhaique.  
Fuente: Simonetta Bruno Paveri, registro personal, 2007.



### **1.25 Reserva Nacional Trapananda**

Creada en el año 1992 con una superficie de 2.305 hectáreas, se ubica entre las localidades de Villa Ortega y Ñirehuao. Las especies vegetales predominantes corresponden a las de la formación vegetal bosque caducifolio de Aysén en la que la especie arbórea característica es la lenga. Respecto de la fauna, las especies más frecuentes son águila, cernícalo y carpintero patagónico. Entre los mamíferos se destaca el puma, zorro colorado, chingue patagónico, piche y especies introducidas como la liebre y ciervo rojo (Servicio Nacional de Turismo, 2012).



*Figura N° 25 Reserva Nacional Trapananda, Coyhaique.*

Fuente: <https://bit.ly/30iddKM>

### **1.26 Río Coyhaique**

Río tributario del Simpson perteneciente a la cuenca del río Aysén, con dirección Este-Oeste. Posee vegetación de transición de bosques de lenga, ñirre, pinos y suelos de vocación ganadera. Existe un balneario con sitios habilitados de camping en el sector de Tejas Verdes (Servicio Nacional de Turismo, 2012).



Figura N° 26 Río Coyhaique, Coyhaique.

Fuente: <https://bit.ly/2Dipypr>

### **1.27 Río La Paloma**

Con dirección sur-norte, el río La Paloma nace a partir de una estrecha quebrada desde la unión del desagüe del lago Desierto y Paloma con el río Mogote, recorriendo un trayecto de más de 20 kilómetros. Sus aguas transparentes reflejan las tonalidades de los cordones montañosos circundantes, cubiertos de coigüe común en sus partes bajas y bosque de lenga y ñirre en los

sectores altos. Presenta buenas condiciones para la pesca de orilla y embarcada (Servicio Nacional de Turismo, 2012).



Figura N° 27 Río La Paloma, Coyhaique.

Fuente: <https://bit.ly/2PaYESX>

### **1.28 Río Ñirehuao**

Es un típico río de la pampa patagónica del clima estepario seco. La vegetación que lo rodea está compuesta en su mayoría de arbustos. El río serpentea a través de suaves lomas y en verano es fácilmente vadeable. Sus aguas cristalinas contienen una gran cantidad de truchas, principalmente marrones o fario, con un promedio de una a tres libras, muy voraces y combativas, lo que

permite una muy buena excursión de pesca con mosca (Servicio Nacional de Turismo, 2012).



*Figura N° 28 Río Ñirehuao, Coyhaique.*

*Fuente: <https://bit.ly/2BNtM8f>*

### **1.29 Río Simpson**

Situado en un terreno de geografías desiguales y de una flora y fauna extraordinaria, el río Simpson se convierte en el atractivo favorito para la pesca con mosca y las prácticas deportivas

acuáticas. Sus 40 kilómetros de extensión recorren vegetaciones nativas y exóticas como lengas y ñirres. Las condiciones de río Simpson le permiten ser protagonista en variados relieves: pampa, cordillera y litoral, al atravesar Coyhaique y Puerto Aysén. Se destaca una fauna compuesta por truchas Farios y Arcoíris. En río Simpson se celebra “El Festival de Kayak de la Patagonia”, por sus características naturales de rápidos y corrientes para el turismo aventura (Servicio Nacional de Turismo, 2012).



*Figura N° 29 Río Simpson, Coyhaique.*

*Fuente: Simonetta Bruno Paveri, registro personal, 2008.*



### **1.30 Sector Seis Lagunas**

Sector de alta intervención antrópica con vocación ganadera, al sur-oeste de la ciudad de Coyhaique, en el que existen seis pequeñas lagunas, conformando un circuito lacustre entre lago Atravesado, Elizalde y valle Simpson. El circuito reviste una gran belleza paisajística y lagunas presentan buenas condiciones para la pesca deportiva (Servicio Nacional de Turismo, 2012).



*Figura N° 30 Sector Seis Lagunas, Coyhaique.*

Fuente: <https://bit.ly/3fh4w7S>

### **1.31 Valle Lagunas**

Valle ubicado al oeste de lago Atravesado. Es un estrecho valle que va bordeando el río Quetro para luego ampliarse y dar paso a los lagos Zenteno y Portales. Este camino se conecta a la ruta desde puerto Aysén a lago Riesco, constituyendo una alternativa de conexión entre Coyhaique y puerto Aysén. Este lugar es apto para realizar diversas actividades como la pesca recreativa, caminatas, cabalgatas y ciclo turismo (Servicio Nacional de Turismo, 2012).



*Figura N° 31 Sector Lago Zenteno, Valle Lagunas, Coyhaique.*

Fuente: Simonetta Bruno Paveri, registro personal, 2008.

### **1.32 Valle Río Simpson**

Valle que corre en forma transversal donde se localiza el mayor desarrollo agrícola y ganadero de la región. Debe su nombre al río Simpson y su parte más importante como valle está entre la localidad El Blanco y el túnel El Farellón. En este valle se ubica la ciudad de Coyhaique y una serie de lagos, cerros y ríos menores que permiten el desarrollo de variadas actividades turísticas, que van desde la pesca recreativa a las excursiones a pie y a caballo, ascensión y escalada en roca en los cerros como el Mackay y en invierno el esquí en el cerro El Fraile turismo (Servicio Nacional de Turismo, 2012).



*Figura N° 32 Valle Río Simpson, Coyhaique.*

Fuente: <https://bit.ly/3hW8ftj>

### **1.33 Volcán Hudson**

Este volcán no tiene la forma típica de cono volcánico, más bien es una especie de meseta cubierta de hielos, desde la cual se ramifican diversos valles con glaciares, siendo los más importantes el Huemules hacia el Oeste y el que da origen al río Ibáñez hacia el Este. Tiene una altura de 1.905 metros sobre el nivel del mar. Es uno de los volcanes más activos de Chile. Su última erupción data del año 1991 siendo la segunda más

grande. El acceso al lugar se puede realizar a caballo o a pie (Servicio Nacional de Turismo, 2012).



Figura N° 33 Volcán Hudson  
Fuente: <https://bit.ly/2EH3DsV>

### **1.34 Plaza de Armas**

Única plaza de forma pentagonal en el país. En ella confluyen 10 calles (Guía de Turismo y Servicios de Coyhaique, 2018).

En 1925 la sociedad industrial de Aysén (S.I.A), siendo la concesionaria del sector Baquedano, destinó el terreno que comprende la actual plaza y alrededores, para potreros, en donde los viajeros descansaban y se reponían del viaje. Este lugar fue llamado “La Pampa del Corral”. El terreno se limpió para la diversión de los domingos, practicándose en el lugar, carreras a la chilena, pichangas de football y el juego de la taba (Municipalidad de Coyhaique).

Entre 1928 y 1929, el Sr. Héctor Monreal, sostuvo la idea de diseñar la plaza en forma pentagonal, inspirado de plazas que había visto sus viajes a Europa (Municipalidad de Coyhaique).



Figura N° 34 Playa de Armas de Coyhaique

Fuente: <https://bit.ly/2DkxUNs>

### 1.35 Villa Ortega

Ubicada a 34 kilómetros de distancia de la ciudad de Coyhaique, fundada el 4 de marzo de 1967. En este poblado, se puede visitar el Museo Colonos de Nuestra Tierra, donde es posible conocer un poco más de la historia de los primeros pobladores de este sector (Guía de Turismo y Servicios de Coyhaique, 2018).



Figura N° 35 Villa Ortega, Coyhaique

Fuente: <https://bit.ly/3hW4DaU>

### 1.36 Villa Ñirehuao

Este poblado fundado el 1 de febrero de 1969, se encuentra a 65 kilómetros de distancia de Coyhaique. Uno de sus atractivos, es el valle de la Luna, el cual forma parte de un paisaje compuesto de coironales y bloques de piedras con forma de promontorios y



pequeños cráteres que simulan la superficie lunar (Guía de Turismo y Servicios de Coyhaique, 2018).



*Figura N° 36 Ñirehuao, Valle de la Luna, Coyhaique.*

Fuente: <https://bit.ly/3jYZZut>

### ***1.37 Reserva Nacional Río Simpson***

Se ubica en el kilómetro 37 de la carretera que une las ciudades de Coyhaique y Puerto Aysén.

En ella destaca el río Simpson, que separa dos secciones de la reserva y es paralelo al camino Coyhaique-Puerto Aysén. (Corporación Nacional Forestal).

Las formaciones vegetales predominantes son montano (coigüe común, tepa, canelo, notro y chilco) y bosque caducifolio de Aysén (ñirre, lenga y calafate). Entre su fauna figuran: puma, huemul, cóndor, águila, martín pescador, zorzal, chucao, tordo y cachaña, entre otros (Corporación Nacional Forestal).

Es posible realizar campismo, senderismo, fotografías, montañismo y observación de flora y fauna (Corporación Nacional Forestal).



*Figura N° 37 Reserva Nacional Río Simpson, Coyhaique.  
Fuente: Simonetta Bruno Paveri, registro personal, 2008*





## **II. CELEBRACIONES ESPECIALES, FIESTAS RELIGIOSAS Y POPULARES**

## 2.1 Festival de Teatro "Patagonia en Escena".

En noviembre se lleva a cabo este festival de teatro gratuito, donde los asistentes disfrutan de obras de teatro de compañías nacionales, regionales e internacionales. Este festival se desarrolla durante varios días y lleva lo mejor de las artes escénicas no sólo a la ciudad de Coyhaique, sino que también a las localidades de Villa Ortega, Valle Simpson y Puerto Aysén. A su vez, se realizan talleres de formación teatral y diversas actividades en las cuatro localidades ([Diario La Tercera](#)).



Figura N° 38 Festival de teatro "Patagonia en Escena", Coyhaique.

Fuente: <https://bit.ly/2XeUIFq>

## 2.2 Expo PATAGONIA

En la primera semana de febrero, se lleva a cabo la Expo Patagonia, la cual reúne a más de 300 expositores que ofrecen variados productos, desde hortalizas de la temporada hasta fina orfebrería, todo acompañado de jugos naturales, pastelería local, cervezas regionales, y actividades artístico-culturales organizadas por las diversas instituciones presentes ([El Divisadero](#)).



Figura N° 39 Expo Patagonia, sector El Claro, Coyhaique.

Fuente: <https://bit.ly/3qgsoK8>

### **2.3 Aniversario Villa Ortega**

En febrero se celebra el aniversario de esta localidad, donde se realizan diversas actividades, entre las cuales destacan algunas de tipo costumbristas, tales como carreras a la chilena, jineteadas, juegos populares y otros ([Municipalidad de Coyhaique](#)).

### **2.4 Semana del Pionero**

En febrero se lleva a cabo la Semana del Pionero, que rescata las costumbres propias de la Patagonia. Se realizan muestras de distintos tipos de esquila, exposiciones de hacheros y de sogueros. Además se realizan presentaciones de grupos que hacen bailar a los asistentes al ritmo del chamamé y la milonga ([El Divisadero](#)).



Figura N° 40 Semana del Pionero, Coyhaique.

Fuente: <https://bit.ly/3hT92v6>

### **2.5 Festival de la Canción Criolla**

En febrero se lleva a cabo este tradicional festival, cuyo objetivo es estimular a autores y compositores para la creación de música Criolla Tradicional, basada en los ritmos arraigados en el alma popular con los rasgos estilísticos distintivos de la región y difundir las tradiciones de Aysén, el entorno humano y geográfico de la zona a través de ritmos oriundos tradicionales

de proyección regional (vals criollo, polka criolla, pasodoble, ranchera, chamamé, corrido, estilo, cifra y milonga surera) y de hacer partícipe a la comunidad local de un certamen artístico autogenerador de música con proyección regional, con logros artísticos que estimulen y potencien el crecimiento cultural entre pares y el enriquecimiento del patrimonio musical criollo de raigambre tradicional de la región. Esta actividad es organizada por el Municipio de Coyhaique, financiado a través del FNDR ([Municipalidad de Coyhaique](#)).



Figura N° 41 Festival de la Canción Criolla, Coyhaique.  
Fuente: <https://bit.ly/39QWaTp>

## 2.6 Aniversario de Coyhaique

Todos los años en el mes de octubre se celebra el aniversario de la ciudad de Coyhaique con distintas actividades, conmemorado su fundación el 12 de octubre de 1929.



Figura N° 42 Aniversario de Coyhaique.  
Fuente: <https://bit.ly/315diRx>

## BIBLIOGRAFÍA

- CONSEJO DE MONUMENTOS NACIONAL DE CHILE, recuperado de <https://www.monumentos.gob.cl/monumentos/monumentos-publicos/ovejero>
- CORPORACIÓN NACIONAL FORESTAL (CONAF), recuperado de <https://www.conaf.cl/parques/reserva-nacional-rio-simpson/>
- DIARIO LA TERCERA, recuperado de <https://www.latercera.com/culto/2018/11/11/patagonia-escena-inicia-festival-teatro-gratuito-la-region-aysen/>
- DIARIO EL DIVISADERO, recuperado de <http://www.eldivisadero.cl/noticia-55531>
- MUNICIPALIDAD DE COYHAIQUE. (2018). *Guía de Turismo y Servicios de Coyhaique*. 62 páginas. Recuperado de [https://issuu.com/coyhaique2/docs/guia\\_turismo\\_2018](https://issuu.com/coyhaique2/docs/guia_turismo_2018)

[ok?fbclid=IwAR1FC5rUu79eylZXbTjxwAOyszENQEJ1fFljYn3YHn7Ezgu5N0va5vn7s](https://www.facebook.com/ok?fbclid=IwAR1FC5rUu79eylZXbTjxwAOyszENQEJ1fFljYn3YHn7Ezgu5N0va5vn7s)

- MUNICIPALIDAD DE COYHAIQUE, recuperado de <https://www.coyhaique.cl/portalturismo/plazacoyhaique.php>
- MUSEO REGIONAL DE AYSÉN, recuperado de <https://www.museoregionalaysen.gob.cl/sitio/>
- SERVICIO NACIONAL DE TURISMO (SERNATUR), recuperado de <https://www.sernatur.cl/wp-content/uploads/2018/09/REGION-DE-AYSEN-DEL-GENERAL-CARLOS-IBAN%CC%83EZ-DEL-CAMPO.pdf>