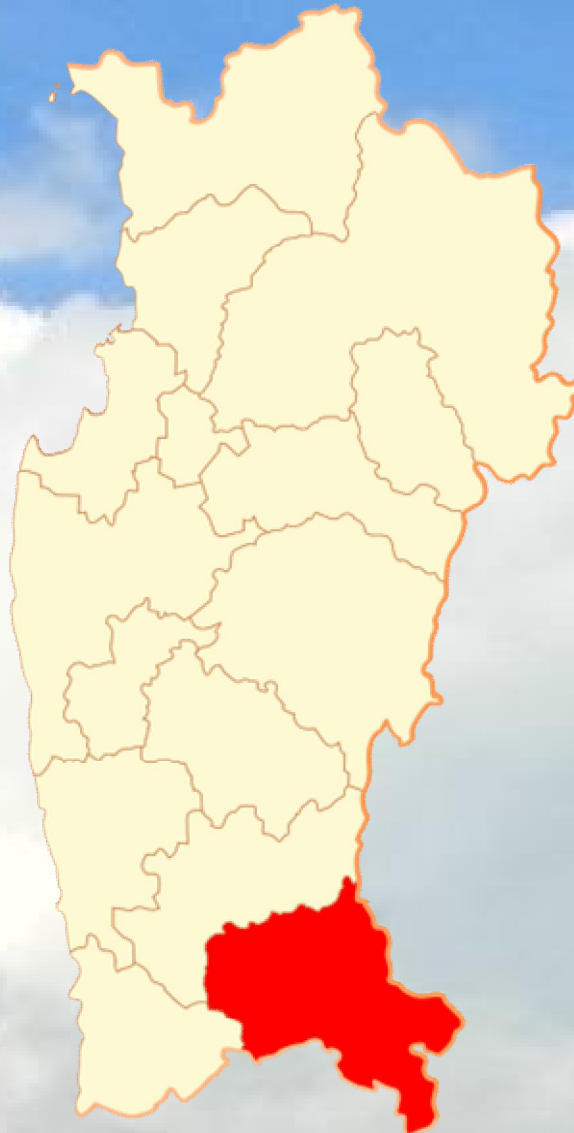


**REGIÓN DE COQUIMBO,
PROVINCIA DE CHOAPA,
COMUNA DE SALAMANCA
TURISMO**



Julio, 2017

INDICE

	Página
I. INTRODUCCIÓN.....	3
II. ATRACTIVOS TURÍSTICOS.....	3
2.1. Arboleda Grande.....	3
2.2. Cerro La Cruz.....	3
2.3. Cuncumen.....	4
2.4. Chalinga.....	4
2.5. Chillepin.....	5
2.6. Embalse Corrales.....	5
2.7. Estación de Ferrocarriles de Salamanca (MH).....	6
2.8. La Raja de Manquehua.....	6
2.9. Laguna del Pelado.....	7
2.10. Plaza de Armas.....	7
2.11. Petroglifos.....	8
2.12. Productoras Chicha y Chacolo.....	8
2.13. Río Choapa.....	9
2.14. Salamanca.....	9
2.15. San Agustín.....	10
2.16. Valle de Chalinga.....	10
2.17. Valle del Estero Camisas	11
III. CELEBRACIONES ESPECIALES, FIESTAS RELIGIOSAS Y POPULARES.....	11
3.1. Fiesta del Tránsito en el Tambo	11
3.2. Fiesta del Señor de la Tierra de Arboleda Grande.....	12
3.3. Fiesta de Manquehua.	12
3.4. Semana Santa.	12
REFERENCIAS.....	13

I. INTRODUCCIÓN

Chile cuenta con un importante potencial de recursos y atractivos naturales y culturales de interés turístico, los que, junto a una oferta de servicios y a una demanda cada vez creciente por ellos constituyen una real oportunidad de decisión al momento de invertir.

Los atractivos turísticos con que cuenta la comuna de Salamanca, pueden ser potenciados con una gestión eficiente de los recursos.

II. ATRACTIVOS TURÍSTICOS

2.1. Arboleda Grande

Localidad típica del Valle de Chalinga.¹



2.2. Cerro La Cruz

Para una vista de la ciudad de Salamanca hay que subir al cerro La Cruz, un excepcional punto de observación de este encajonado valle. En las alturas del cerro La Cruz, es posible encontrar petroglifos, los que corresponderían a las culturas Molle y Diaguitas. El lugar fue una ruta de tránsito de estas culturas.²

¹ Sernatur, 2012.

² Sernatur, 2012



2.3. Cuncumen

Ubicado en el Valle del Choapa en el sector precordillerano. Zona de pesca y caza.³



2.4. Chalinga

Fue un asentamiento de pueblos originarios hasta el siglo XVIII. Conserva una antigua iglesia de 1750. La localidad de Salamanca fue ubicada en la ribera norte del río Choapa, próxima a un antiguo asiento indígena que constituyó parte de la “Encomienda del Choapa”, y que se situaba en el lugar actualmente conocido como Chalinga. Hacia 1897 Salamanca contaba ya con 2.000 habitantes, en tanto Chalinga registraba 367 documentos de esa fecha, en la que se describe como un pequeño caserío cuya planta comprende 48 manzanas divididas por calles rectas de “regular ancho”.⁴

³ Sernatur, 2012

⁴ Sernatur, 2012



2.5. Chilepin

Intensamente cultivado, incluso en los cerros y bordeado de pircas y muros de adobe. Se celebran los tradicionales rodeos chilenos.⁵



2.6. Embalse Corrales

Este es un sector privilegiado para el visitante que gusta de fotografiar o contemplar la flora y fauna. Ideal para el windsurf y deportes acuáticos. En operaciones desde el año 2000, sus 50 millones de m³ permiten regular las aguas del río Choapa. Se ubica a 27 km al sur de Salamanca por camino local a El Tambo.⁶

⁵ Sernatur, 2012

⁶ <http://www.salamanca.cl/turismo/atractivos-turisticos/>

2.7. Estación de Ferrocarriles de Salamanca (MH)

Magnífica construcción de madera en pino Oregón declarada Monumento Nacional D.E.923 del 29/10/2004. Estación de trenes que funcionó desde 1914 hasta el año 1975. Conserva un parque con escenario al aire libre, paseo de los artesanos, glorietas para descanso y recreación, bellos jardines, entre otros. A ello se suma la muestra de antiguos muebles, objetos y fotografías de la época de funcionamiento de la estación. En este mismo lugar se encuentra el edificio de la Casa de la Cultura. Ubicado en calle Providencia N° 150.⁷




2.8. La Raja de Manquehua

Las creencias populares dicen que este ícono de Salamanca fue centro de reuniones de brujos desde tiempos inmemoriales.

Es una pared de roca en una montaña que presenta una misteriosa rajadura de grandes dimensiones. Manquehua, o lugar de cóndores en lengua mapudungún, es una zona de difícil acceso a 25 km al noreste de Salamanca por caminos locales, desde los pueblos de Cuniagua o Arboleda Grande.⁸

⁷ <http://www.salamanca.cl/turismo/atractivos-turisticos/>

⁸ <http://www.salamanca.cl/turismo/atractivos-turisticos/>




2.9. Laguna del Pelado

La Laguna del Pelado es la reserva más grande y permanente de agua con que cuenta el Río Totoral que es un afluente del Río Choapa.⁹

2.10. Plaza de Armas

El corazón de la ciudad y principal espacio público de Salamanca tiene 17 mil m² de superficie, lo que la transforma en la plaza más amplia de la Región de Coquimbo y una de las más grandes del país.¹⁰




⁹ Sernatur, 2012

¹⁰ Sernatur, 2012

2.11. Petroglifos

Si le interesa la arqueología se maravillará con los yacimientos presentes por todo Salamanca y sus alrededores. Se considera que aquí estuvo el límite entre las culturas del Norte Chico (Molles, Ánimas y Diaguitas) y las culturas del valle de Aconcagua y Chile central. De ahí la enorme variedad de diseños y abundancia de petroglifos de la zona. Chalinga y sus alrededores es un buen lugar donde empezar. Ubicado a 12 km al noreste de Salamanca.¹¹



2.12. Productoras Chicha y Chacolo

Ubicadas en el sector de Cancha Brava en Salamanca, hay dos bodegas productoras de chicha y chacolo.¹²



¹¹ <http://www.salamanca.cl/turismo/atractivos-turisticos/>

¹² <http://www.salamanca.cl/turismo/atractivos-turisticos/>

2.13. Río Choapa

Río Choapa; atraviesa a la Región de Coquimbo; situándose su cuenca en la parte sur de la provincia de Choapa, abarcando una superficie de 8.124 km². El río Choapa nace en plena cordillera de Los Andes a unos 140 km del mar y se forma por la confluencia de los tributarios Totoral, Leiva y del Valle. Aguas abajo y aún dentro de la cordillera, el río Choapa recibe como afluentes al río Cuncumén y al río Chalinga, y sin recibir otro afluente de importancia abandona el ámbito andino. Es solamente en su curso medio cuando recibe un afluente importante; el río Illapel, que le entrega sus aguas por el norte. Desemboca al mar junto a la Caleta de Huentelauquén, a unos 35 km al norte del puerto de Los Vilos.¹³



2.14. Salamanca

Salamanca se ubica netamente en la zona de valles transversales, pertenece a la hoya hidráulica del río Choapa y se sitúa en la ribera norte de éste, aguas arribas de la confluencia con el río Chalinga. La ciudad de Salamanca fue fundada el 29 de noviembre de 1844, por el Gobernador Interino de Illapel don Joaquín de Ceballo, en los terrenos de la Hacienda Choapa, a esa fecha de propiedad de la beneficencia.¹⁴

¹³ Sernatur, 2012

¹⁴ Sernatur, 2012



2.15. San Agustín

Ubicado al interior del valle de Chalinga, fértil cajón cordillerano. De antiguas construcciones de adobe.¹⁵



2.16. Valle de Chalinga

En medio de cerros pre-cordilleranos, se encuentra un sitio mágico y visitado desde tiempos inmemoriales por los primitivos habitantes de la zona. De hecho, existen muestras de ello y se preservan con celo por sus habitantes y por quienes intentan mostrar de una manera turística los encantos del valle de Chalinga.¹⁶

¹⁵ Sernatur, 2012

¹⁶ Sernatur, 2012



2.17. Valle del Estero Camisas

Valle con tradiciones campesinas, tranquilidad y hermosos paisajes. En este valle se encuentra el embalse Corrales.¹⁷



III. CELEBRACIONES ESPECIALES, FIESTAS RELIGIOSAS Y POPULARES

3.1. Fiesta del Tránsito en el Tambo

A 7 km al sur oeste de Salamanca cruzando el río Choapa se encuentra este pueblo, donde celebran la Fiesta de la Virgen del Tránsito, con bailes chinos que reúnen a las comunidades de la ribera sur del río como Tahuinco, Limahuida, Las Cañas, Valle de Camisa, etc. Fecha: 15 de agosto.¹⁸

¹⁷ Sernatur, 2012

¹⁸ Sernatur, 2012

3.2. Fiesta del Señor de la Tierra de Arboleda Grande

En el interior del Valle de Chalinga, podemos ubicar el sector llamado Señor de la Tierra, el nombre se debe al hallazgo de un pequeño Cristo que se encontró en ese lugar. Personas de diferentes lugares se sintieron atraídos por su hallazgo y numerosos milagros, se hacían presentes con ofrendas de dinero, bailes, campanas, manteles, candelabros que manifestaban su fe popular. La antigua capilla se incendió y el P. Mateo Nouwen hizo construir otra. Los bailes chinos han permanecido fieles cada 6 de enero -o el domingo que le sigue-, haciéndose presentes con sus bailes y cantos.¹⁹



3.3. Fiesta de Manquehua.

Esta festividad se conoce como la fiesta chica de la Virgen de Andacollo. Se habría originado hace poco más de 100 años cuando un vecino del sector de Manquehua prometió a la Virgen una fiesta por siempre a cambio de la salud de su hijo. A 25 km al noreste de Salamanca, desde Cuniagua o Arboleda Grande. Fecha: 12 de octubre.²⁰


3.4. Semana Santa.

La tradición religiosa popular española y chilena es parte del patrimonio cultural de sus habitantes. Cada año se honra esta creencia con una procesión encabezada por la figura de Cristo hasta la cima del cerro Héroes de La Concepción, cercano a la ciudad, como recreación del Vía Crucis. Es el único lugar de Chile donde perdura la presencia de

¹⁹ Sernatur, 2012

²⁰ Sernatur, 2012

“cucuruchos” y “bienaventurados”, a la usanza de la antigua España. Fecha: Marzo – Abril.²¹



REFERENCIAS

SERVICIO NACIONAL DE TURISMO (SERNATUR). 2012. Atractivos Turísticos

Sitio Web:

www.sernatur.cl

<http://www.salamanca.cl/turismo/atractivos-turisticos/>

²¹ Sernatur, 2012

***El Equipo SIT Rural.
Fono: (56-2)2 200 89 85
Fax: (56-2)2 200 89 34
Dirección: Manuel Montt 1164 Providencia, Santiago.***

