

**REGIÓN DEL LIBERTADOR BERNARDO
O'HIGGINS,
PROVINCIA DE CACHAPOAL
COMUNA DE MACHALÍ
TURISMO**



Agosto, 2016

CONTENIDO

	Página
I. INTRODUCCION.....	4
II. ATRACTIVOS TURÍSTICOS.....	4
2.1. Termas de Cauquenes.....	4
2.2. Centro de Ski Chapa Verde.....	5
2.3. Reserva Nacional Río Los Cipreses.....	5
2.4. Campamento Sewell (ZT) (MAB).....	6
2.5. Machalí.....	7
2.6. Cementerio Indígena en Cerrillos de Pangal.....	7
2.7. Cerro Agujereado.....	7
2.8. Cerro Manantiales.....	8
2.9. Conjunto y Capilla Termas de Cauquenes.....	9
2.10. Glaciar Cortaderal.....	9
2.11. Glaciar Palomo Norte.....	9
2.12. Glaciar Río Blanco Sur.....	10
2.13. Hacienda Machalí.....	10
2.14. Orfebres de Machalí.....	10
2.15. Volcán Palomo.....	11
2.16. Sitio Arte Rupestre Pangal.....	12
2.17. Carretera del Cobre Eduardo Frei Montalva.....	12
2.18. Museo de la Gran Minería del Cobre.....	13
2.19. Centro de Educación Ambiental Cipreses.....	14
2.20. Mina El Teniente.....	14
2.21. Coya.....	15
2.22. Laguna Agua de la Muerte.....	15
2.23. Artesanía En Cobre De Coya.....	15
2.24. Acueducto de Cal y Canto.....	16
2.25. Cristo de la Hacienda Machalí.....	17
2.26. Laguna Agua de la Vida.....	17

2.27.	Observatorio Machalí.....	18
2.28.	Cerrito San Juan.....	18
2.29.	Chacayes.....	19
2.30.	Sendero De Chile Tramo Cerrito San Juan.....	19
2.31.	Sendero De Chile Tramo Hacienda Sauzal.....	20
2.32.	Sendero De Chile Tramo Río Cipreses.....	20
2.33.	Alpacas Machalí.....	21
2.34.	Glaciar Cipreses.....	22
2.35.	Petroglifos Del Cipreses.....	22
III.	CELEBRACIONES ESPECIALES, FIESTAS RELIGIOSAS Y POPULARES..	23
3.1.	Fiesta De Cuasimodo De Machalí.....	23
3.2.	Machalí Criollo.....	23
3.3.	Fiesta del Charquicán en Chacayes.....	23
	REFERENCIAS.....	25

I. INTRODUCCION


Chile cuenta con un importante potencial de recursos y atractivos naturales y culturales de interés turístico, los que, junto a una oferta de servicios y a una demanda cada vez creciente por ellos constituyen una real oportunidad de decisión al momento de invertir.

II. Atractivos Turísticos

Los atractivos turísticos con que cuenta la comuna de Machalí pueden ser potenciados con una gestión eficiente de los recursos. De esta manera se identifican los sectores de la comuna que destacan por su importancia turística.

2.1. Termas de Cauquenes

Cercanas a la Reserva Nacional Río Los Cipreses, las Termas de Cauquenes corresponden a uno de los centros termales más antiguos de Chile y se encuentran ubicadas al este de la ciudad de Rancagua, en la comuna de Machalí junto al río Cachapoal. Los terrenos que rodean las termas son abruptos y boscosos, con árboles centenarios y fueron visitadas por los pueblos originarios de la zona desde tiempos precolombinos y posteriormente manejadas por los jesuitas a partir de siglo XVII. Hermoso y antiguo hotel estilo gótico. Piscinas, tinas individuales, tinas de hidromasaje, además de las pozas naturales.¹



¹ SERNATUR, 2012

2.2. Centro de Ski Chapa Verde

El Centro de Ski Chapa Verde está ubicado en terrenos de CODELCO Chile, división El Teniente y bajo la administración del club de esquí Chapa Verde. 22 pistas para todo esquiador, con una extensión de entre 1.200 y 2.500 mts. Su máxima altitud alcanza los 3.100 metros, y su dominio esquiable es de 1.200 hectáreas, las cuales se forman a partir de 5 andariveles, cuatro de arrastre y una telesilla triple, adaptados al nivel de cada persona.²



2.3. Reserva Nacional Río Los Cipreses

Esta reserva fue creada en 1985. Actualmente es resguardada por la CONAF. esta reserva es el resultado de una combinación de fenómenos volcánicos, glaciares y fluviales. Su principal cauce es el río de Los Cipreses, afluente del Cachapoal, pero también existen pequeñas lagunas en las zonas más altas del parque, tal es el caso de la laguna Agua de la Vida. Creada con el fin de proteger y conservar muestras representativas de la diversidad biológica de la zona y de sus hábitats, Río de los Cipreses alberga especies en peligro de extinción o aquellas que se están tratando de

² SERNATUR, 2012

reintroducir. Por otro lado, dentro de la reserva existen lugares de interés arqueológico, antropológicos e históricos dados por petroglifos.³



2.4. Campamento Sewell (ZT) (MAB)

Declarado Zona Típica D.S. 857 del 27/08/1988 y Patrimonio de la Humanidad el 13/06/2006. Los orígenes de Sewell se remontan a 1904, cuando William Braden inició su habilitación, formada ya la empresa Braden Copper Company, con capitales norteamericanos. La Braden Copper obtendría autorización oficial por parte del gobierno de Chile para explotar el yacimiento de cobre de El Teniente en 1905. El Campamento Sewell es propiedad de CODELCO Chile, empresa estatal productora de cobre. Más información.⁴



³ SERNATUR, 2012

⁴ SERNATUR, 2012, www.monumentos.cl

2.5. Machalí

Su población es de aproximadamente 12.5798 habitantes, y es el centro donde se localiza la mayoría de los servicios públicos de la comuna. La localidad ha sido tradicionalmente considerada como una zona agrícola y minera. En los últimos años se han transformado en sectores residenciales, dando origen a grandes proyectos inmobiliarios. Sus orígenes como pueblo se remontan hacia fines del siglo XIX, sin embargo, fue antes de la llegada de los españoles cuando los aborígenes locales formaron este asentamiento a los pies de la cordillera de Rancagua.⁵



2.6. Cementerio Indígena en Cerrillos de Pangal

Sitio arqueológico en el que se encontraron osamentas indígenas, es utilizado para camping por los lugareños y turistas.⁶

2.7. Cerro Agujereado

En Pangal se alza como atalaya de la naturaleza el “Agujereado”, un cerro que en su cúspide, sobre los 1000 metros de altura, tiene unos recios murallones y al centro un tremendo orificio que, mirando desde el campamento se ve hacia el otro lado. De ahí su nombre. Hasta esta cima se puede ascender a pie o cabalgando, pero en esta última opción se recomienda hacerse acompañar de algún baqueano.⁷

⁵ SERNATUR, 2012


⁶ SERNATUR, 2012

⁷ SERNATUR, 2012



2.8. Cerro Manantiales

Para acceder a este Cordón característico de Pangal, es necesario pasar con previa autorización el sector de Bocatoma Pangal a unos 50 km aprox. de la ciudad de Rancagua y a tan solo 12 Km de el Pueblo minero de Coya. Este cerro es bautizado como manantiales por cristalinas vertientes que abundan en el sector. Conocido también como Corona del Rey por lugareños. Gracias a su aspecto similar a una "torta" que lo caracterizan; es posible reconocerlo , desde la ciudad de Rancagua.Cerro: 3510 m.s.n.m.⁸



⁸ SERNATUR, 2012

2.9. Conjunto y Capilla Termas de Cauquenes

Antiguo monasterio con jardines interiores y amplios parques. Las construcciones fueron restauradas para el funcionamiento de un hotel, para la explotación de las Termas de Cauquenes.⁹

2.10. Glaciar Cortaderal

Es uno de los cuatro glaciares que nacen de las laderas del volcán Palomo hacia el Sur. Es alimentado en su mayor parte por los hielos de la Gran Meseta o Plateau.¹⁰



2.11. Glaciar Palomo Norte

Nace de la ladera norte del Volcán Palomo.¹¹



⁹ SERNATUR, 2012

¹⁰ SERNATUR, 2012

¹¹ SERNATUR, 2012

2.12. Glaciar Río Blanco Sur

Se descuelga al este del volcán Palomo, opuesto a los glaciares Palomos, es uno de los cuatro glaciares que forman parte de esta belleza natural en la zona central.¹²

2.13. Hacienda Machalí

La antigua hacienda de MACHALÍ data de 1814, y aún conserva intacta la infraestructura de una casa colonial y típica del campo chileno. Sus servicios están dirigidos principalmente al turismo internacional, y ofrece diversas actividades. En época estival la Hacienda imparte una clásica de polo y un entrenamiento completo para quienes disfrutan de este deporte. Además cuenta con alojamiento para 4 personas en una de las casas de campo, donde el turista puede disfrutar de la gastronomía criolla. La estadía cuenta además con paseos en coche por los alrededores, como el pueblo de Machalí y el cerro de San Juan y algunos paseos a pie por los huertos frutales del recinto.¹³



2.14. Orfebres de Machalí

Expertas manos artesanas trabajan "El Cobre", dando vida a exclusivos objetos y joyas. En sus talleres de exposición se encuentra gran variedad de productos, los orfebres junto con exhibir sus productos realizan demostraciones de como cultivan el arte orfebre.¹⁴

¹² SERNATUR, 2012

¹³ SERNATUR, 2012

¹⁴ SERNATUR, 2012



2.15. Volcán Palomo

El volcán Palomo (4850 msnm.) Su nombre proviene de la forma que le dan sus glaciares, semejantes a las alas de un palomo. Desde sus laderas nacen cuatro glaciares que conforman la más extensa zona de hielos en el Chile Central. Hacia el norte de su cumbre, corre el Glaciar Palomo Norte, hacia el oeste desde sus laderas se descuelgan los neveros que formarán el Glaciar Cipreses y hacia el sur del cono volcánico y naciendo desde su misma cumbre, se encuentra una gran meseta de hielo conocida como Gran Plateau, de una extensión de unos 4 kilómetros de ancho y unos 7 de largo. Esta extensa planicie de hielo alimenta en su mayor parte al Glaciar Cortaderal, y el Glaciar Universidad.¹⁵



¹⁵ SERNATUR, 2012

2.16. Sitio Arte Rupestre Pangal

Pangal 1 pertenece al área arqueológica de Chile Central. Sitio con petroglifos. Teniendo en cuenta que el valle del Cachapoal habría estado poblado por una fracción del pueblo mapuche y que, por la segunda mitad del siglo XV, hace aparición en la zona el Imperio Inca en términos tanto militares como ideológicos, dentro del sistema cosmológico y de creencias de los indígenas locales, las montañas poseían una especial significación. Pangal 1 está enmarcado por tres altas cumbres: el cerro Manantiales (3510 m), el cerro Agujas de Caracoles (2400 m) y el Socavones (2609 m).¹⁶



2.17. Carretera del Cobre Eduardo Frei Montalva

Carretera Presidente Eduardo Frei Montalva, más conocida como Carretera del Cobre o Carretera El Cobre (H-25), es una importante vía que permite la conexión entre Rancagua y los yacimientos cupríferos de El Teniente. La Carretera del Cobre empieza en Rancagua, y hasta el límite urbano presenta doble vía por ambas calzadas. Es fundamental para la conexión del sector oriente (barrios residenciales) y el centro de la ciudad, por lo que siempre mantiene un alto flujo vehicular. La Carretera es la continuación del eje formado por la Avenida Millán, que es la calle que bordea el plano fundacional por el sur.¹⁷

¹⁶ SERNATUR, 2012

¹⁷ SERNATUR, 2012



2.18. Museo de la Gran Minería del Cobre

El Museo de la Gran Minería del Cobre, pretende contribuir a la valorización del cobre en la historia económica y social del país, dando cuenta de la vida de esta localidad en su época de apogeo, entre el año 30 y el 60. Y de paso, fomentar el turismo en un pueblo abandonado. Documentos, mapas, materiales geológicos, productos, fotografías, instrumentos y otras piezas, relacionadas con la producción del cobre en el Mineral El Teniente, forman parte de la colección del Museo de la Gran Minería del Cobre, instalado por Codelco en la ex Escuela Industrial de Sewell.¹⁸



¹⁸ SERNATUR, 2012

2.19. Centro de Educación Ambiental Cipreses

En la administración de la Reserva Nacional Río Cipreses, que se encuentra en la entrada de la reserva, existe la posibilidad de participar en charlas interactivas que hablan acerca de las características de la zona, como así también del Sistema Nacional de Áreas Silvestres Protegidas. Cuenta con un moderno Centro de Educación Ambiental donde existe un interesante museo que guarda muestras representativas de la flora, fauna y aspectos arqueológicos del lugar.¹⁹



2.20. Mina El Teniente

La mina El Teniente (formalmente llamada Codelco División El Teniente), es una mina de cobre chilena, ubicada bajo el cerro del mismo nombre. El Teniente se compone de casi 2.400 km de galerías subterráneas, por lo que se considera la mina subterránea de cobre más grande del mundo. Se puede acceder a ella mediante la Carretera del Cobre, construida en la década de 1960 especialmente para acceder a la mina.²⁰



¹⁹ SERNATUR, 2012

²⁰ SERNATUR, 2012

2.21. Coya

Pueblo minero ubicado en la precordillera. Sirvió en la segunda mitad del siglo XX como apoyo a la operación del Mineral de EL Teniente, la Mina de Cobre Subterránea más grande del Mundo. Se conforma de varias poblaciones, las cuales se agrupan en dos tipologías urbanas: la primera, impuesta alrededor de 1905 por la Braden Copper Co., al iniciar la explotación de la mina El Teniente, responde a la modalidad urbana de la villa industrial o factory town. La segunda, propia de las viviendas obreras, surge por formación espontánea y se caracteriza por su arquitectura vernácula, y trazado urbano orgánico. La población Errázuriz fue declarada Zona Típica D. 253 del 27/06/2012, reconocida como el centro histórico.²¹



2.22. Laguna Agua de la Muerte

Este sector se encuentra ubicado, frente a la laguna del agua de la vida. Es posible realizar excursiones, escalada (previo aviso la administración de la Reserva), cabalgatas y observación de flora y fauna.²²

2.23. Artesanía En Cobre De Coya

La Escuela de Orfebres de Coya nace en agosto de 2001, en respuesta a las necesidades socio – económicas de los residentes de dicha localidad y a fin de consolidarse como una alternativa de desarrollo local y de progreso para la comunidad. Su formación se enfoca en el desarrollo de habilidades y destrezas para el trabajo en esmaltado al fuego,

²¹ SERNATUR, 2012

²² SERNATUR, 2012

cincelado, forjado y grabado al ácido, entre otros módulos, que les permitan a los alumnos crear productos finos, basados en la identidad de Coya. Para generar en Coya una identidad única, que reflejara a esta localidad como “productora de artesanía en cobre”.²³



2.24. Acueducto de Cal y Canto

Fue construido hacia mediados del siglo XIX por un grupo de propietarios del sector para encauzar un canal de regadío. Este canal se conoce como Canal Lucano y a través del acueducto, éste cruza la Quebrada del Estero Machalí. Se llega a caballo o tracking.²⁴



²³ SERNATUR, 2012

²⁴ SERNATUR, 2012

2.25. Cristo de la Hacienda Machalí

La Leyenda: En un recodo del camino interno de la Hacienda Machalí, hubo necesidad de levantar una cruz con la imagen de Cristo crucificado, por orden de don Vicente Sanfuentes para evitar el paso de una carroza tirada por dos corceles negros que diariamente al oscurecer transportaban al mismo Satanás, quién transformado en un elegante caballero, vestido con smoking negro, concurría a conversar con este hacendado, y eran vistos paseándose por los amplios corredores de la casa en animada charla. Esta cruz puso término al tránsito del vehículo infernal, pero no así al contrato de entregar su alma al demonio, la cual cobró al término de su vida.²⁵



2.26. Laguna Agua de la Vida

Laguna natural con aguas minerales con un alto contenido de azufre, aptas para el baño. Se ubica en la Reserva Nacional Río Cipreses.²⁶



²⁵ SERNATUR, 2012

²⁶ SERNATUR, 2012

2.27. Observatorio Machalí

El observatorio de Machalí fue inaugurado el 31 de mayo del 2007, como una iniciativa única en la región. Emplazado en el sector de Vista al Valle de Machalí abre un nuevo campo para cultivar la educación y cultura local en relación con la astronomía y el universo.²⁷



2.28. Cerrito San Juan

Es uno de los lugares de cita campestre más tradicionales de la región. Allí se realizan competencias típicas como domaduras, rodeos y amansaduras. En Fiestas Patrias se instalan las fondas y ramadas. Los que concurren a este cerro para disfrutar de un día de picnic, pueden complementarlo con caminatas y cabalgatas. En la laguna del cerro también pueden recrearse paseando en bote. Toda esta zona municipal esta dotada de agua potable y servicios higiénicos, mesas de picnic y asaderas mientras que la naturaleza dota a este lugar de frondosa vegetación.²⁸



²⁷ SERNATUR, 2012

²⁸ SERNATUR, 2012

2.29. Chacayes

Lugar esencialmente campesino en el que se desarrollan actividades propias del espacio rural tales como agricultura de secano, ganadería, pequeños almacenes de abarrotes, a su vez se conservan tradiciones expresadas principalmente por el club de rayuela y carreras a la chilena.²⁹



2.30. Sendero De Chile Tramo Cerrito San Juan

El Tramo Cerrito San Juan se sitúa entre el cerrito homónimo por el norte, propiedad perteneciente al Municipio de Machalí; y el kilómetro 14 de la Carretera El Cobre, se ubica en los primeros contrafuertes precordilleranos de la comuna de Machalí, Provincia de Cachapoal, con altitudes que fluctúan entre los 850 m y los 585 m, con una extensión total de 14 Km.³⁰



²⁹ SERNATUR, 2012

³⁰ SERNATUR, 2012

2.31. Sendero De Chile Tramo Hacienda Sauzal

El Tramo Hacienda Sauzal se ubica al interior del predio homónimo perteneciente a CODELCO - Chile División El Teniente, y sobre la faja del ex ferrocarril Rancagua – Sewell y la ruta H – 255 (Nogales – Central Sauzal). El Tramo Hacienda Sauzal recorre en su nacimiento la ruta H-255 hasta la Central Hidroeléctrica Sauzal (1 km), para luego recorrer la faja del antiguo ferrocarril Rancagua - Sewell (sitio histórico), hasta la quebrada de Pangalillo con 1 km de longitud. Desde este punto hasta unos 8 Km de recorrido, el sendero toma rumbo noreste hasta el límite norte de la propiedad denominada Fundo Sauzal. El tramo posee una longitud total de 11 km.³¹



2.32. Sendero De Chile Tramo Río Cipreses

El trazado del Tramo Río Cipreses se sitúa entre el inicio de la Reserva homónima por el norte y el Cajón de Medina por el sur, emplazado en el cajón cordillerano del Río Cipreses en la comuna de Machalí, con altitudes que fluctúan entre los 940 m.s.n.m. y los 1.700 m.s.n.m., con una extensión total de 35 kilómetros.³²

³¹ SERNATUR, 2012

³² SERNATUR, 2012



2.33. Alpacas Machalí

"Alpacas Machalí" es un centro de producción e investigación, que nace en 1994 cuando Silvia Vogel, ingeniero agrónomo, forma el primer plantel de alpacas de la zona con reproducción dirigida, selección de machos y hembras e innovación en la alimentación y manejo, con el fin de producir reproductores de calidad exportable, fina fibra de variados colores y prendas de excelente calidad y diseño. Asociada actualmente con su hijo Víctor Truffello Vogel, ingeniero agrónomo, le dan un carácter familiar y de atención personalizada a la empresa.³³



³³ SERNATUR, 2012


2.34. Glaciar Cipreses

Ubicado en la Reserva Nacional Río Cipreses, siendo el más grande de la cuenca del Cachapoal. Cuenta con uno de los registros históricos más antiguos de Chile, puesto que fue visitado por naturalistas y exploradores desde mediados del siglo XIX. Es posible acceder solo a caballo, se puede realizar escalada y observación panorámica.³⁴



2.35. Petroglifos Del Cipreses

Se ubican al interior de la Reserva Nacional Río Cipreses. Huellas del pasado que fueron dejadas por los pueblos prehispánicos, como La Piedra del Indio, Carrizal, Cotón, Agua de la Vida y el rincón de los Guanacos, son algunos de los sitios en los cuales se encuentran estos petroglifos. Estos símbolos se remontan a 6.000 y 3.500 años antes de Cristo, y otros bastante más recientes.³⁵



³⁴ SERNATUR, 2012

³⁵ SERNATUR, 2012

III. CELEBRACIONES ESPECIALES, FIESTAS RELIGIOSAS Y POPULARES

3.1. Fiesta De Cuasimodo De Machalí

El sacerdote recorre la comuna a bordo de un carruaje adornado con cintas y flores y que es escoltado por numerosos huasos con sus trajes típicos, portando banderas de Chile y del Vaticano.³⁶

3.2. Machalí Criollo

La Fiesta Costumbrista Machalí Criollo, cuenta con una muestra artesanal, gastronómica y conjuntos folclóricos, y se desarrolla los días 3, 4 y 5 de septiembre, en la plaza de armas.³⁷



3.3. Fiesta del Charquicán en Chacayes

Esta actividad tiene como principal protagonista el afamado y premiado “Charquicán Indígena”, y que ganó el primer lugar en la categoría Autodidacta del concurso gastronómico “Recetario Nacional” de la empresa Sodexo.

Iniciativa organizada por las cien familias que residen en el sector, además cuenta con una feria artesanal, un show de música folclórica y ranchera y, una granja educativa.³⁸

³⁶ SERNATUR, 2012

³⁷ SERNATUR, 2012

³⁸ <http://www.machaliconectado.cl/2015/11/la-fiesta-del-charquican-de-chacayes-se.html>



REFERENCIAS

SERVICIO NACIONAL DE TURISMO (SERNATUR). 2012. Atractivos Turísticos Región Libertador General Bernardo O'Higgins.

SITIOS WEB

<http://www.machaliconectado.cl/2015/11/la-fiesta-del-charquican-de-chacayese.html>